



# CENSO · 2022 AGROPECUARIO

## RESULTADOS DEFINITIVOS

### Aguascalientes

»» 21 de noviembre de 2023

# »» Índice

01

El Censo Agropecuario

02

Resultados del censo

03

La información a disposición de la población usuaria



# EL CENSO AGROPECUARIO



CENSO 2022  
AGROPECUARIO



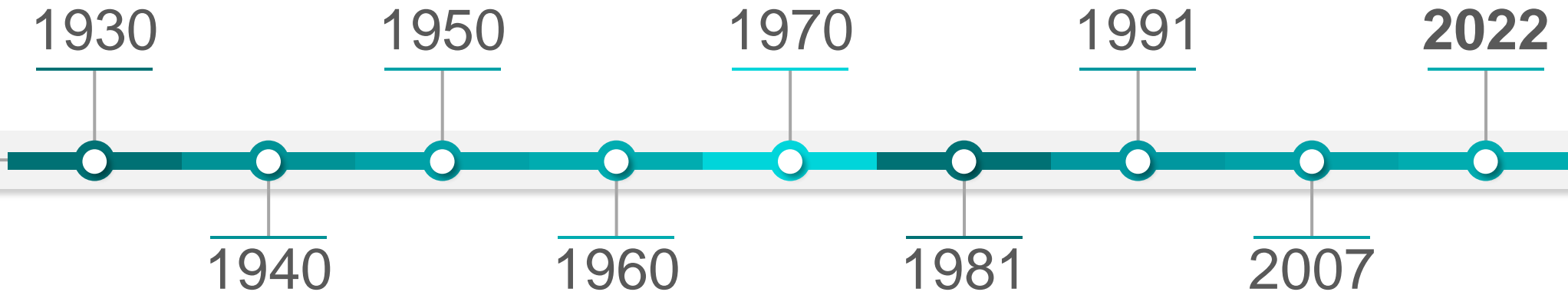
## ¿Qué es el Censo Agropecuario?

Es la **fuentes de información** económica agropecuaria y forestal **más completa y detallada de México.**

Necesaria para **la toma de decisiones, el análisis y la investigación.**

# »» El Censo Agropecuario y su historia

México cuenta con datos **estadísticos de la producción agrícola y ganadera** del país desde **1930** con el levantamiento del primer Censo Agrícola-Ganadero y el primer Censo Ejidal.





# La riqueza de información del Censo Agropecuario

Ofrece información con altos niveles de desagregación y con distintos enfoques:  
**por tamaño de la unidad de producción; por municipio, regiones y microrregiones; por producto (cultivos, especies pecuarias y especies forestales); por ciclo agrícola; por tipo de agricultura; etcétera.**

El Gobierno Federal, Estatal y Municipal obtiene indicadores para las **políticas públicas.**

Los datos contribuyen a los **Objetivos de Desarrollo Sostenible.**

Las empresas prestadoras de servicios agropecuarios pueden definir sus **políticas de mercado.**

Las organizaciones de productores(as) conocen las **características de sus asociados(as).**

Las y los investigadores pueden realizar **estudios de las actividades del campo.**

Las y los productores y la sociedad en general saben **qué, cuánto y cómo se produce en el campo.**



## El Censo Agropecuario proporciona el **mosaico nacional de terrenos rurales**

Permite, a partir de una base geográfica sólida, conformar el **mosaico nacional de terrenos**

Permite combinar los **datos estadísticos con los geográficos.**

Pudiendo identificar **geográficamente la producción agrícola, ganadera y forestal;** el uso del suelo; la frontera agrícola; y las zonas de riego, entre otros temas.

# »»» Unidad de observación

## Unidad de producción agropecuaria

Es la **unidad económica** conformada por uno o más terrenos ubicados en el mismo municipio.

Al menos en alguno de ellos se realizan actividades agropecuarias o forestales.

Bajo la administración de un mismo productor(a).

Con los mismos elementos de producción, como equipo, maquinaria, vehículos y mano de obra.

## Unidad de producción forestal

Es la **unidad económica** conformada por uno o más terrenos, cubiertos de vegetación forestal, como bosque o selva, entre otros tipos de vegetación.

Ubicados en una sola entidad federativa.

Para aprovechar los recursos forestales, maderables y no maderables.

Bajo el manejo de una misma administración.

Con los mismos elementos de producción, como equipo, maquinaria, vehículos y mano de obra.



# »»» Periodo de referencia del Censo Agropecuario 2022



Producción  
agrícola

Año agrícola comprendido entre  
**octubre de 2021 y  
septiembre de 2022.**



Producción  
pecuaria

Existencias el  
**15 de septiembre  
de 2022.**



Actividad  
forestal

Periodo comprendido entre  
**octubre de 2021 y  
septiembre de 2022.**

# RESULTADOS DEFINITIVOS DEL CENSO



# SUPERFICIE CON VOCACIÓN AGROPECUARIA Y SUPERFICIE CON APROVECHAMIENTO FORESTAL EN AGUASCALIENTES



# Superficie rural y superficie con vocación agropecuaria y aprovechamiento forestal



Total del estado

**561**

mil hectáreas



En el área rural  
**529**  
mil hectáreas\*

\*/ La suma es diferente al total debido al redondeo.



Resto \*  
**32**  
mil hectáreas

\*/ Centros de población, caminos, cuerpos de agua, entre otros rasgos geográficos.

Con uso o vocación agropecuaria  
**298**  
mil hectáreas  
(56.3 % del área rural)

Con aprovechamiento forestal  
**16**  
mil hectáreas  
(3.0 % del área rural)

Sin uso o vocación agropecuaria y sin aprovechamiento forestal  
**215**  
mil hectáreas  
(40.7 % del área rural)

# »» Superficie con uso o vocación agropecuaria y aprovechamiento forestal



\*/ Superficie con construcciones como: habitaciones, bodegas y corrales; así como superficies ensalitradas, erosionadas, entre otro tipo de superficies, que se encuentran al interior de la unidad de producción agropecuaria.



# Unidades de producción y superficie agrícola por tipo de unidad de producción



\*/ La suma es diferente al total debido al redondeo.



# Superficie agrícola (sembrada, no sembrada y en descanso) de las unidades de producción agropecuarias activas



Superficie agrícola  
total de las unidades  
de producción  
agropecuarias activas  
**131 373**  
hectáreas

Superficie sembrada  
**122 492**  
hectáreas

Superficie no sembrada  
**8 881**  
hectáreas

En descanso  
**6 647**  
hectáreas


**No sembrada** por mal temporal, por falta de crédito, por enfermedad, por falta de dinero o apoyos o porque no hubo quien la sembrara, entre otras causas (excepto descanso)  
**2 234**  
hectáreas



# Superficie agrícola, según modalidad hídrica

Superficie agrícola es de **131 373** hectáreas de las unidades de producción agropecuaria activas

Riego ▶ 39.0 %  
51 337 hectáreas



Temporal ▶ 61.0 %  
80 036 hectáreas



# AGRICULTURA A CIELO ABIERTO

## PRINCIPALES CULTIVOS, PRODUCCIÓN Y SUPERFICIE SEMBRADA




RESULTADOS DEFINITIVOS  
**DEL CENSO**







# Producción y superficie sembrada de los principales cultivos anuales



Producción (toneladas)

**1 321 579**

**95 183**

**86 863**

**31 708**

**27 040**

**16 567**

Superficie sembrada (hectáreas)

**40 577**

**44 561**

**4 103**

**1 031**

**633**

**739**



# Producción y superficie sembrada de los principales cultivos perennes



Producción (toneladas)

Superficie cultivada (hectáreas)



# AGRICULTURA PROTEGIDA



RESULTADOS DEFINITIVOS  
**DEL CENSO**



CENSO 2022  
AGROPECUARIO

## »»» Unidades de producción y superficie en agricultura protegida



Superficie total

**525**

hectáreas

Unidades de  
producción

**83**



INEGI

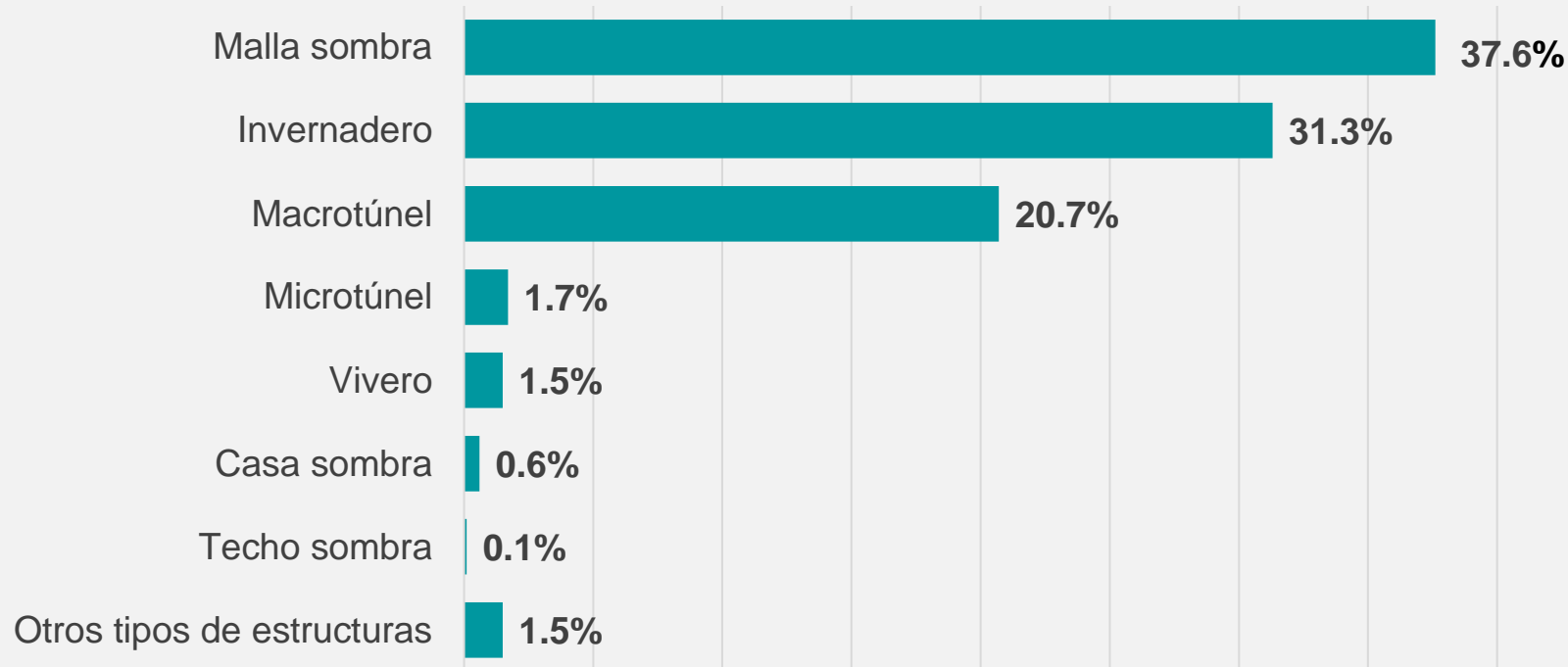


CENSO · 2022  
AGROPECUARIO



Superficie que ocupan las  
instalaciones de agricultura protegida  
es de  
**525 hectáreas**

Distribución por tipo de estructura





# Principales cultivos de agricultura protegida

con superficie sembrada en hectáreas y con producción en toneladas

Cultivo	Superficie sembrada (hectáreas)			Producción (toneladas)		
	Total	En agricultura protegida	Porcentaje	Total	En agricultura protegida	Porcentaje
Jitomate (Tomate rojo)	817	184	22.5	52 013	24 973	48.0
Fresa	121	84	69.5	4 725	3 548	75.1
Pepino	152	16	10.7	9 426	3 500	37.1
Chile	561	13	2.2	9 776	1 224	12.5



# UNIDADES DE PRODUCCIÓN CON CRÍA Y EXPLOTACIÓN DE ANIMALES

## EXISTENCIAS

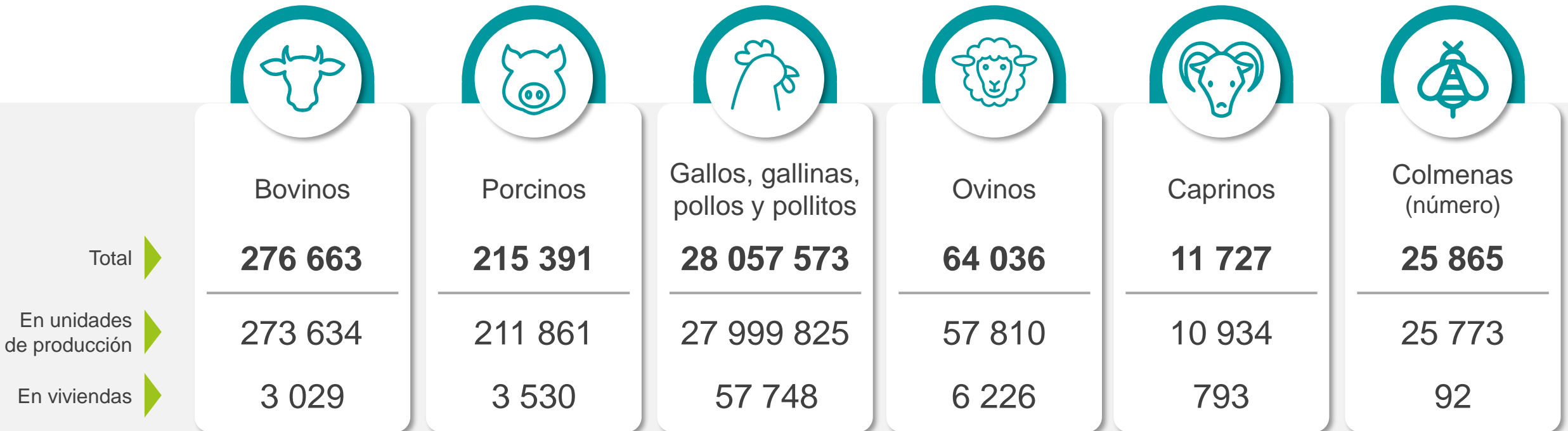


RESULTADOS DEFINITIVOS  
**DEL CENSO**





# Cría de animales en unidades de producción y viviendas, existencias (cabezas)







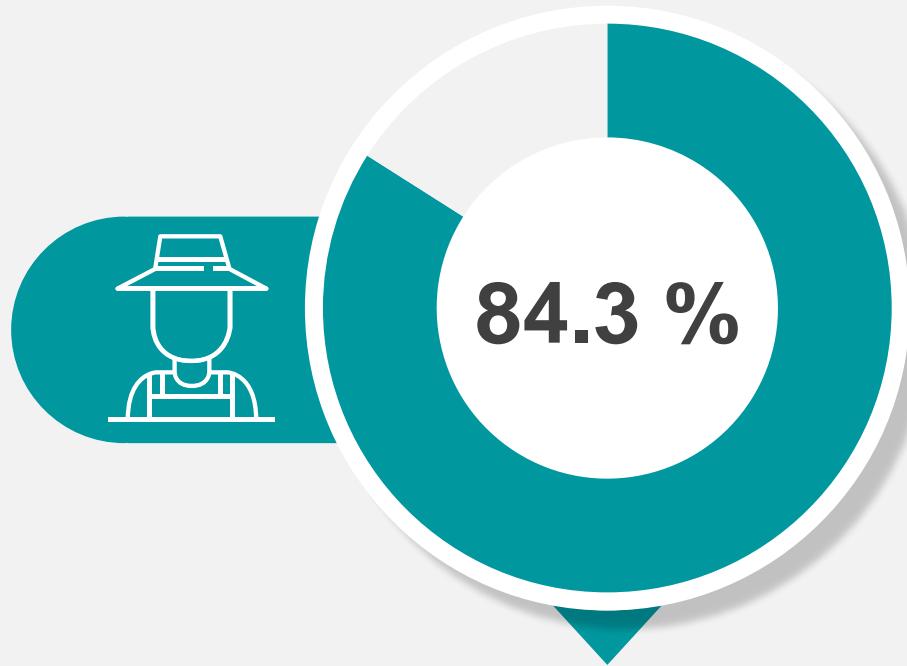
# UNIDADES DE PRODUCCIÓN AGROPECUARIA CARACTERÍSTICAS GENERALES



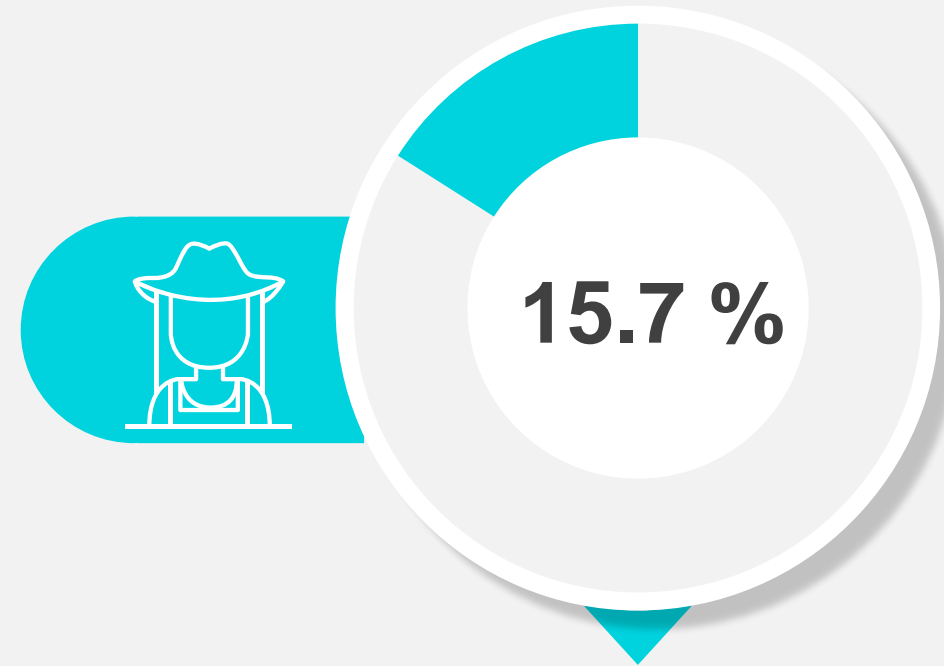
RESULTADOS DEFINITIVOS  
**DEL CENSO**



»»» Total de mano de obra  
**89 521**



Hombres  
**75 423**




Mujeres  
**14 098**



En los últimos quince años ha disminuido la **participación de la mujer** en las labores agropecuarias y del campo

	Hombres	Mujeres
Censo Agropecuario 2007	82.0 %	18.0 %
Censo Agropecuario 2022	84.3 %	15.7 %



## Mano de obra permanente (personal ocupado)

**54 230**

Por categoría	Personal ocupado
Productores(as) que trabajan en su UP	<b>12 322</b>
Familiares sin sueldo o salario	<b>24 895</b>
Familiares con sueldo o salario	<b>3 773</b>
Trabajadores con seis meses o más	<b>9 147</b>
Trabajadores con menos de seis meses	<b>4 093</b>




## Mano de obra eventual

**35 291**

puestos de trabajo de jornaleros(as)

Trabajadores(as) **contratados(as) por un tiempo determinado**, que **pueden ser contratados(as) por uno o más patrones durante el año** y que cobran una remuneración por jornada de trabajo, denominada **jornal**.



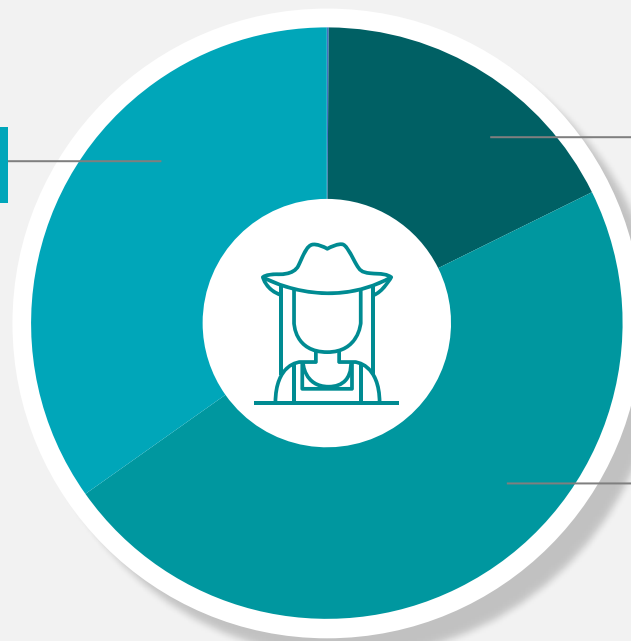
**37.0 %**  
de las y los  
productores



son mayores  
de **65 años**

Mayores  
de 65  
años

▶ **37.0 %**



Mayores de  
18 a 45 años

▶ **15.0 %**

Mayores de  
45 a 65 años

▶ **48.0 %**

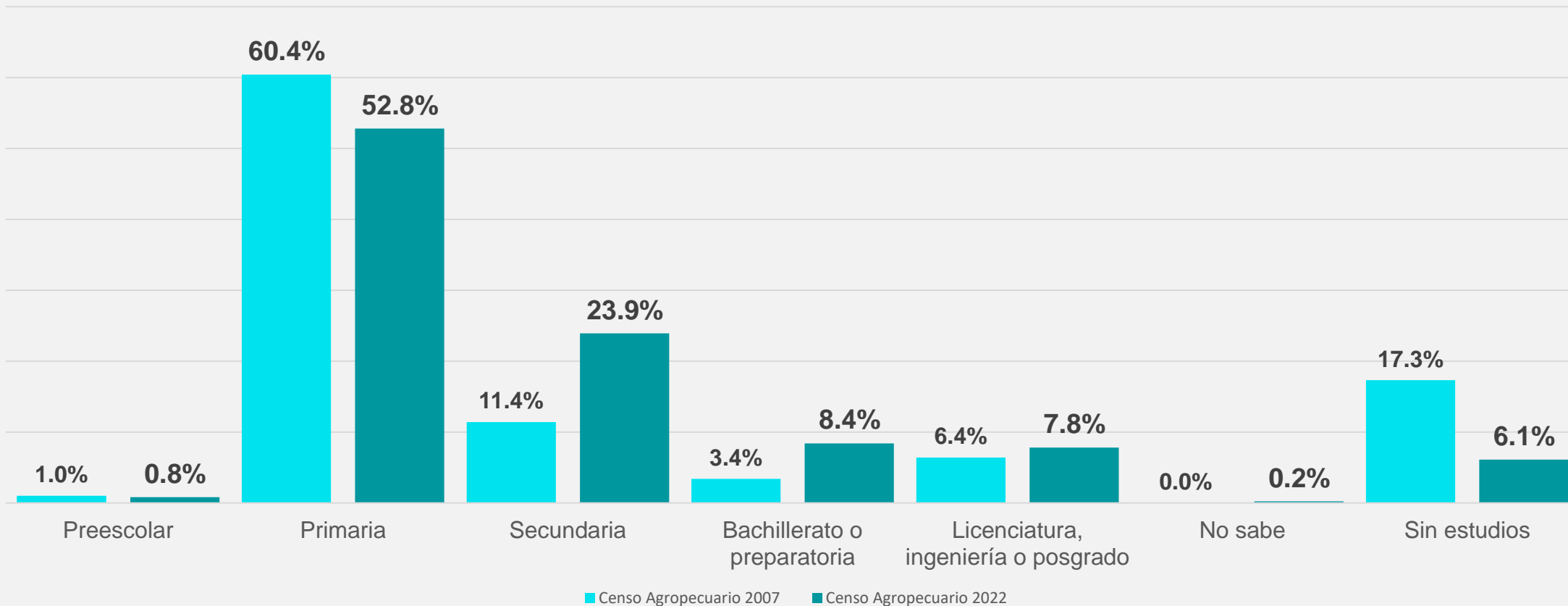
**INEGI**



CENSO · 2022  
AGROPECUARIO



Se observa un **incremento en el nivel de escolaridad** de las y los productores, aun cuando el **nivel primaria** sigue siendo el **predominante**





**5**

de cada

**100**



productores(as) agropecuarios  
en Aguascalientes se consideran  
**indígenas**



**5.5 %**  
de las productoras y los  
productores  
**se consideran  
indígenas**

**1.8 %**  
**sí habla alguna**  
lengua indígena

**98.2 %**  
**no habla alguna**  
lengua indígena

En los últimos quince años el parque vehicular de **tractores propios** se ha incrementado de manera significativa



Incremento de  
**2 797**  
tractores propios

**71.3 %**

Tasa de crecimiento anual:  
**3.7 %**





**En los últimos 15 años** el acceso al **crédito** y al **seguro** de las **unidades de producción agropecuaria** continúa siendo muy bajo a pesar de que, ha tenido un ligero incremento

	Unidades de producción agropecuaria	Con obtención de crédito	Con obtención de seguro
Censo Agropecuario 2007	18 986	557 (2.9 %)	93 (0.5 %)
Censo Agropecuario 2022	19 648	728 (3.7 %)	138 (0.7 %)



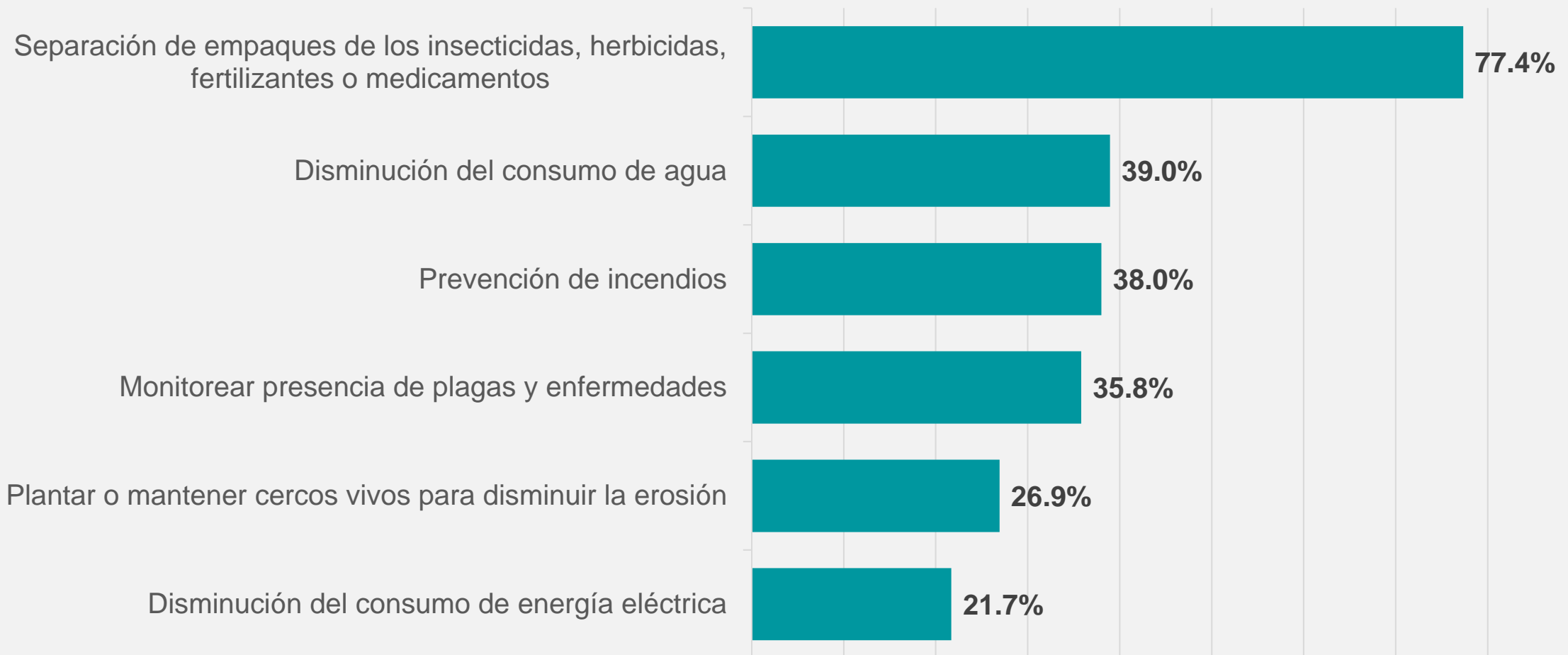
Incremento de

**171**

Unidades de producción con obtención de **crédito**

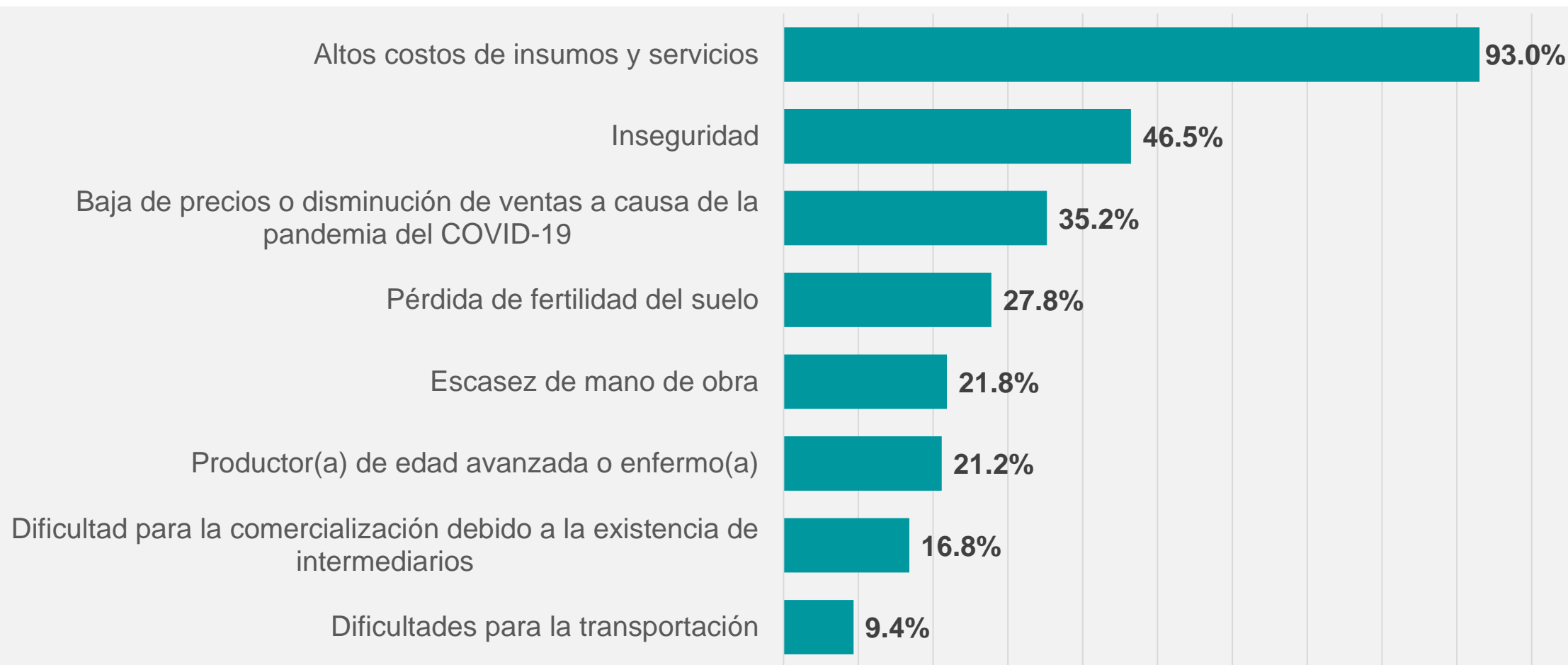


# Porcentaje de unidades de producción agropecuaria que realizan acciones para protección del medio ambiente





# Porcentaje de unidades de producción agropecuaria que reportan los principales problemas para realizar su actividad





# UNIDADES DE PRODUCCIÓN FORESTAL

VOLUMEN DE MADERA POR ESPECIE Y  
ACCIONES DE PREVENCIÓN DE INCENDIOS



RESULTADOS DEFINITIVOS  
**DEL CENSO**



CENSO 2022  
AGROPECUARIO



# Volumen de madera obtenida por especie



**Encino**  
(Quercus spp)

**1 317**



**Táscate o  
enebro**  
(Juniperus spp)

**150**



**Otras  
especies  
forestales  
maderables**

**5**

**Producción**  
(metros cúbicos)



# Acciones para la prevención y control de incendios forestales

(porcentaje de unidades de producción)

Acciones para la prevención y control de incendios forestales	Porcentaje
Con notificación a autoridades competentes sobre el uso del fuego	100.0
Con conocimiento de la norma que regula el uso y manejo del fuego en terrenos agropecuarios y forestales	83.3
Con disposición de brechas corta fuego o guardarrayas	75.0
Con disposición de brechas de acceso a los terrenos forestales	75.0
Con actividades de prevención de incendios	75.0
Con comité de vigilancia participativa	58.3
Pertenece a alguna brigada rural o voluntaria para el combate y control de incendios forestales	50.0

# »» LA INFORMACIÓN A DISPOSICIÓN DE LA POBLACIÓN USUARIA



# >>> Conoce más



## 118 tabulados

Con un desglose hasta municipio con la gran variedad de temas y las variables captadas.



## Mapa Digital de México

Módulo de consulta interactivo que relaciona la información estadística y geográfica del territorio mexicano.



## Metodología

Describe las características técnicas, los métodos y procedimientos del censo para diseñar, recolectar, codificar, validar, analizar y obtener resultados.



## Documentos

- ✓ Presentaciones
- ✓ Glosario
- ✓ Metadatos
- ✓ Datos abiertos



## Atención a usuarios(as)

- ✓ Solicitudes especiales
- ✓ Laboratorio de microdatos
- ✓ Transparencia





# ¿DÓNDE ESTÁN PUBLICADOS LOS RESULTADOS DEFINITIVOS DEL CENSO AGROPECUARIO 2022?



[www.inegi.org.mx](http://www.inegi.org.mx)

Programas de información / Subsistema de Información Económica / Censos /  
Agropecuarios y Ejidales / Censo Agrícola, Ganadero y Forestal / 2022



CENSO • 2022  
AGROPECUARIO

## Conociendo México

800 111 46 34 • [www.inegi.org.mx](http://www.inegi.org.mx) • [atencion.usuarios@inegi.org.mx](mailto:atencion.usuarios@inegi.org.mx)

    **INEGI Informa**