



# CENSO·2022 AGROPECUARIO

## RESULTADOS DEFINITIVOS

### Chihuahua

»»» 21 de noviembre de 2023

# »» Índice

01

El Censo Agropecuario

02

Resultados del censo

03

La información a disposición de la población usuaria





# EL CENSO AGROPECUARIO



CENSO 2022  
AGROPECUARIO




## ¿Qué es el Censo Agropecuario?

Es la **fuentes de información** económica agropecuaria y forestal **más completa y detallada de México.**

Necesaria para **la toma de decisiones, el análisis y la investigación.**

# »» El Censo Agropecuario y su historia

México cuenta con datos **estadísticos de la producción agrícola y ganadera** del país desde **1930** con el levantamiento del primer Censo Agrícola-Ganadero y el primer Censo Ejidal.





# La riqueza de información del Censo Agropecuario

Ofrece información con altos niveles de desagregación y con distintos enfoques:  
**por tamaño de la unidad de producción; por municipio, regiones y microrregiones; por producto (cultivos, especies pecuarias y especies forestales); por ciclo agrícola; por tipo de agricultura; etcétera.**

El Gobierno Federal, Estatal y Municipal obtiene indicadores para las **políticas públicas.**

Los datos contribuyen a los **Objetivos de Desarrollo Sostenible.**

Las empresas prestadoras de servicios agropecuarios pueden definir sus **políticas de mercado.**

Las organizaciones de productores(as) conocen las **características de sus asociados(as).**

Las y los investigadores pueden realizar **estudios de las actividades del campo.**

Las y los productores y la sociedad en general saben **qué, cuánto y cómo se produce en el campo.**





## El Censo Agropecuario proporciona el **mosaico nacional de terrenos rurales**

Permite, a partir de una base geográfica sólida, conformar el **mosaico nacional de terrenos**

Permite combinar los **datos estadísticos con los geográficos.**

Pudiendo identificar **geográficamente la producción agrícola, ganadera y forestal;** el uso del suelo; la frontera agrícola; y las zonas de riego, entre otros temas.

# »»» Unidad de observación

## Unidad de producción agropecuaria

Es la **unidad económica** conformada por uno o más terrenos ubicados en el mismo municipio.

Al menos en alguno de ellos se realizan actividades agropecuarias o forestales.

Bajo la administración de un mismo productor(a).

Con los mismos elementos de producción, como equipo, maquinaria, vehículos y mano de obra.

## Unidad de producción forestal

Es la **unidad económica** conformada por uno o más terrenos, cubiertos de vegetación forestal, como bosque o selva, entre otros tipos de vegetación.

Ubicados en una sola entidad federativa.

Para aprovechar los recursos forestales, maderables y no maderables.

Bajo el manejo de una misma administración.

Con los mismos elementos de producción, como equipo, maquinaria, vehículos y mano de obra.



# »»» Periodo de referencia del Censo Agropecuario 2022



Producción  
agrícola

Año agrícola comprendido entre  
**octubre de 2021 y  
septiembre de 2022.**



Producción  
pecuaria

Existencias el  
**15 de septiembre  
de 2022.**



Actividad  
forestal

Periodo comprendido entre  
**octubre de 2021 y  
septiembre de 2022.**

RESULTADOS DEFINITIVOS  
DEL CENSO



**SUPERFICIE CON VOCACIÓN AGROPECUARIA  
Y SUPERFICIE CON APROVECHAMIENTO  
FORESTAL EN CHIHUAHUA**



# Superficie rural y superficie con vocación agropecuaria y aprovechamiento forestal



En el área rural  
**24.5 millones de hectáreas\***

\*/ La suma es diferente al total debido al redondeo.



Resto \*  
**0.2 millones de hectáreas**

\*/ Centros de población, caminos, cuerpos de agua, entre otros rasgos geográficos.

Con uso o vocación agropecuaria  
**12.5 millones de hectáreas**  
(51.0 % del área rural)

Con aprovechamiento forestal  
**2.8 millones de hectáreas**  
(11.7 % del área rural)

Sin uso o vocación agropecuaria y sin aprovechamiento forestal  
**9.1 millones de hectáreas**  
(37.2 % del área rural)



# »» Superficie con uso o vocación agropecuaria y aprovechamiento forestal



\*/ Superficie con construcciones como: habitaciones, bodegas y corrales; así como superficies ensalitradas, erosionadas, entre otro tipo de superficies, que se encuentran al interior de la unidad de producción agropecuaria.



# Unidades de producción y superficie agrícola por tipo de unidad de producción



\*/ La suma es diferente al total debido al redondeo.



# Superficie agrícola (sembrada, no sembrada y en descanso) de las unidades de producción agropecuarias activas



Superficie agrícola  
total de las unidades  
de producción  
agropecuarias activas  
**1 506 293**  
hectáreas

Superficie sembrada  
**1 158 249**  
hectáreas

Superficie no sembrada  
**348 044**  
hectáreas

En descanso  
**178 039**  
hectáreas

No sembrada por mal temporal, por falta de  
crédito, por enfermedad, por falta de dinero o  
apoyos o porque no hubo quien la sembrara,  
entre otras causas (excepto descanso)  
**170 005**  
hectáreas

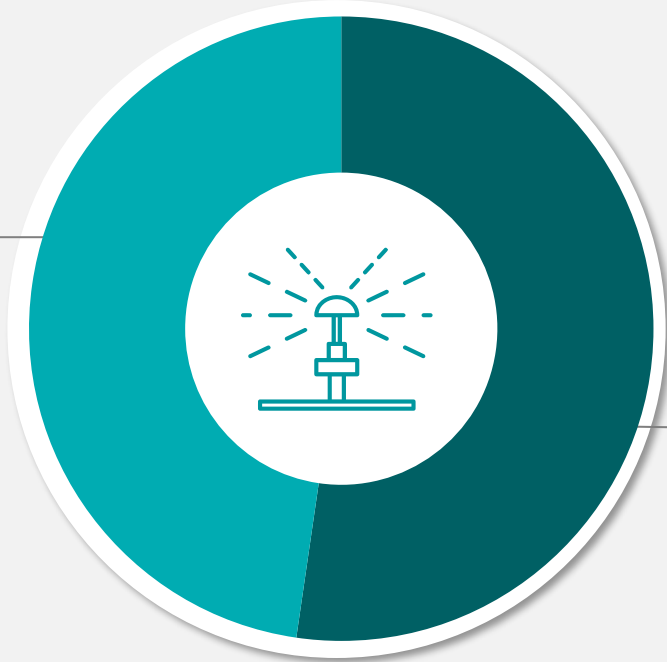




# Superficie agrícola, según modalidad hídrica

Superficie agrícola es de **1 506 293** hectáreas de las unidades de producción agropecuaria activas

Temporal ▶ 47.7 %  
717 816 hectáreas



Riego ▶ 52.3 %  
788 478 hectáreas



# AGRICULTURA A CIELO ABIERTO

## PRINCIPALES CULTIVOS, PRODUCCIÓN Y SUPERFICIE SEMBRADA




RESULTADOS DEFINITIVOS  
**DEL CENSO**





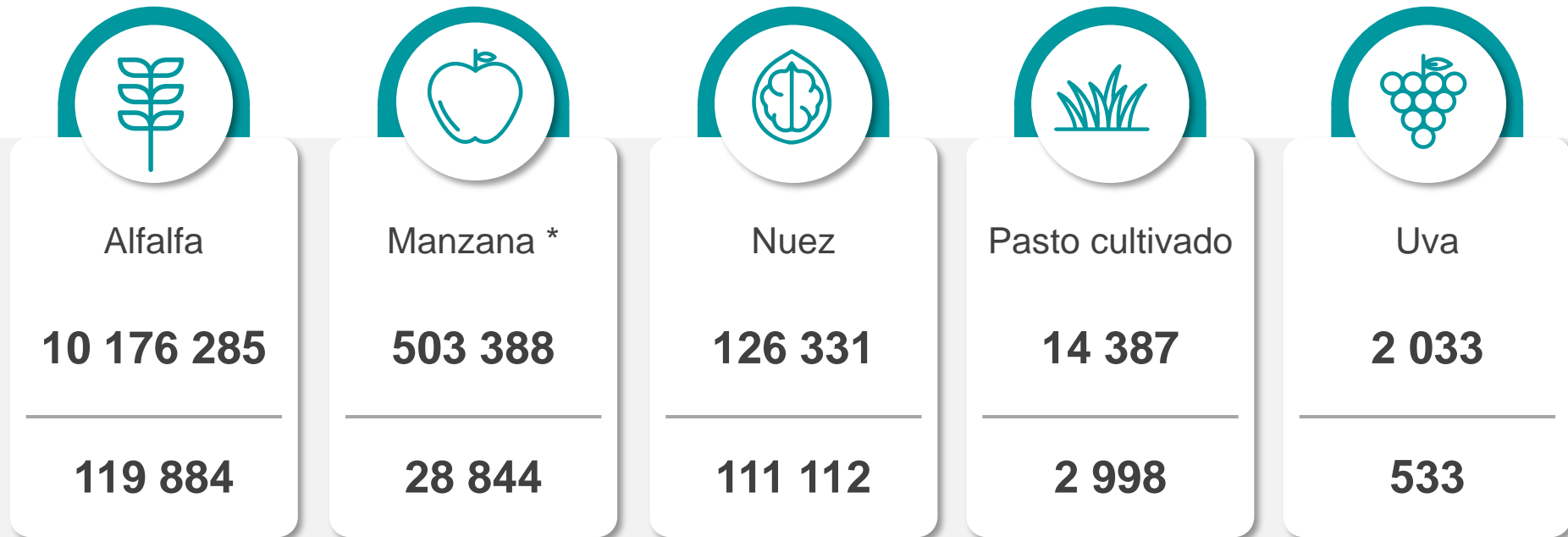
## Producción y superficie sembrada de los principales cultivos anuales







# Producción y superficie sembrada de los principales cultivos perennes



\* Incluye de agricultura protegida 9 749 has. y una producción de 213 408 ton.



# AGRICULTURA PROTEGIDA



RESULTADOS DEFINITIVOS  
**DEL CENSO**



## »»» Unidades de producción y superficie en agricultura protegida



Superficie total

**9 950**

hectáreas

Unidades de  
producción

**432**



 **INEGI**



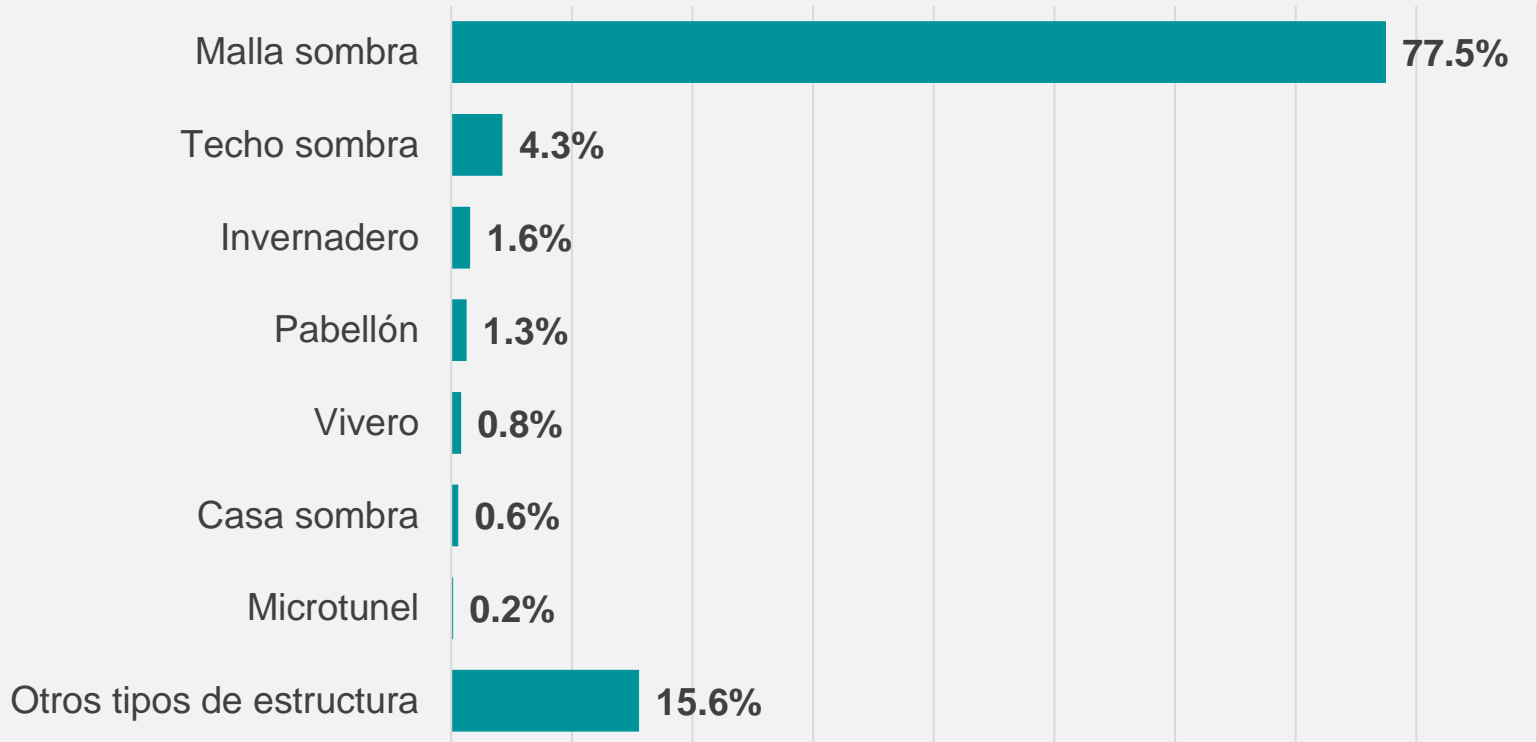
CENSO · 2022  
AGROPECUARIO





Superficie que ocupan las  
**instalaciones de agricultura protegida**  
es de  
**9 950 hectáreas**

**Distribución por tipo de estructura**





# Principales cultivos de agricultura protegida

con superficie sembrada en hectáreas y con producción en toneladas

Cultivo	Superficie sembrada (hectáreas)			Producción (toneladas)		
	Total	En agricultura protegida	Porcentaje	Total	En agricultura protegida	Porcentaje
Jitomate (tomate rojo)	230	29	12.6	9 578	4 062	42.4
Manzana	28 843	9 749	33.8	503 388	213 408	42.4





# UNIDADES DE PRODUCCIÓN CON CRÍA Y EXPLOTACIÓN DE ANIMALES

## EXISTENCIAS



RESULTADOS DEFINITIVOS  
**DEL CENSO**





# Cría de animales en unidades de producción y viviendas, existencias (cabezas)



Bovinos

**1 746 817**

1 742 500

4 317



Porcinos

**51 039**

48 405

2 634



Gallos, gallinas, pollos y pollitos

**2 899 420**

2 838 400

61 020



Ovinos

**84 635**

79 652

4 983



Caprinos

**97 868**

95 824

2 044



Colmenas (numero)

**17 021**

16 937

84

Total



En unidades de producción



En viviendas





# UNIDADES DE PRODUCCIÓN AGROPECUARIA CARACTERÍSTICAS GENERALES

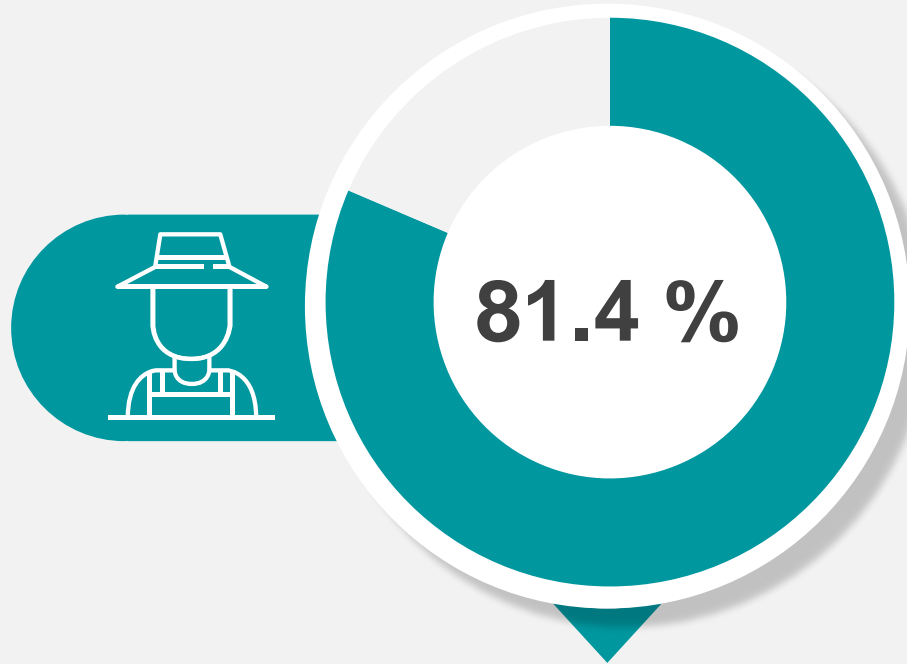


RESULTADOS DEFINITIVOS  
**DEL CENSO**

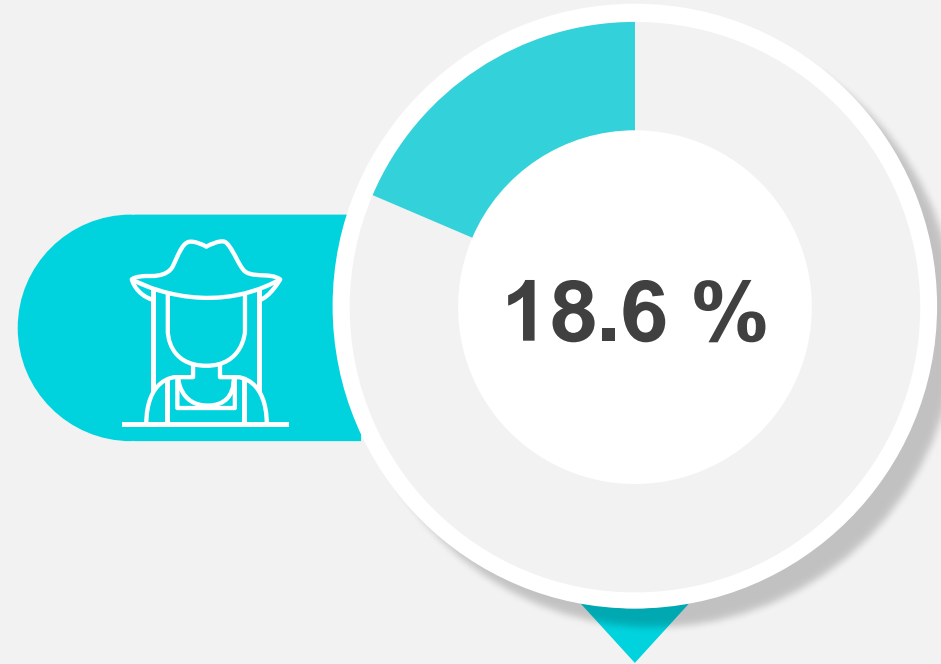
 **INEGI**

  
**CENSO 2022  
AGROPECUARIO**

»» Total de mano de obra  
**386 682**



Hombres  
**314 839**



Mujeres  
**71 843**



En los últimos quince años ha disminuido la **participación de la mujer** en las labores agropecuarias y del campo

	Hombres	Mujeres
Censo Agropecuario 2007	80.7 %	19.3 %
Censo Agropecuario 2022	81.4 %	18.6 %





## Mano de obra permanente

(personal ocupado)

**186 304**

Por categoría	Personal ocupado
Productores(as) que trabajan en su UP	<b>57 827</b>
Familiares sin sueldo o salario	<b>83 643</b>
Familiares con sueldo o salario	<b>7 449</b>
Trabajadores con seis meses o más	<b>19 621</b>
Trabajadores con menos de seis meses	<b>17 764</b>




## Mano de obra eventual

**200 378**

puestos de trabajo de jornaleros(as)

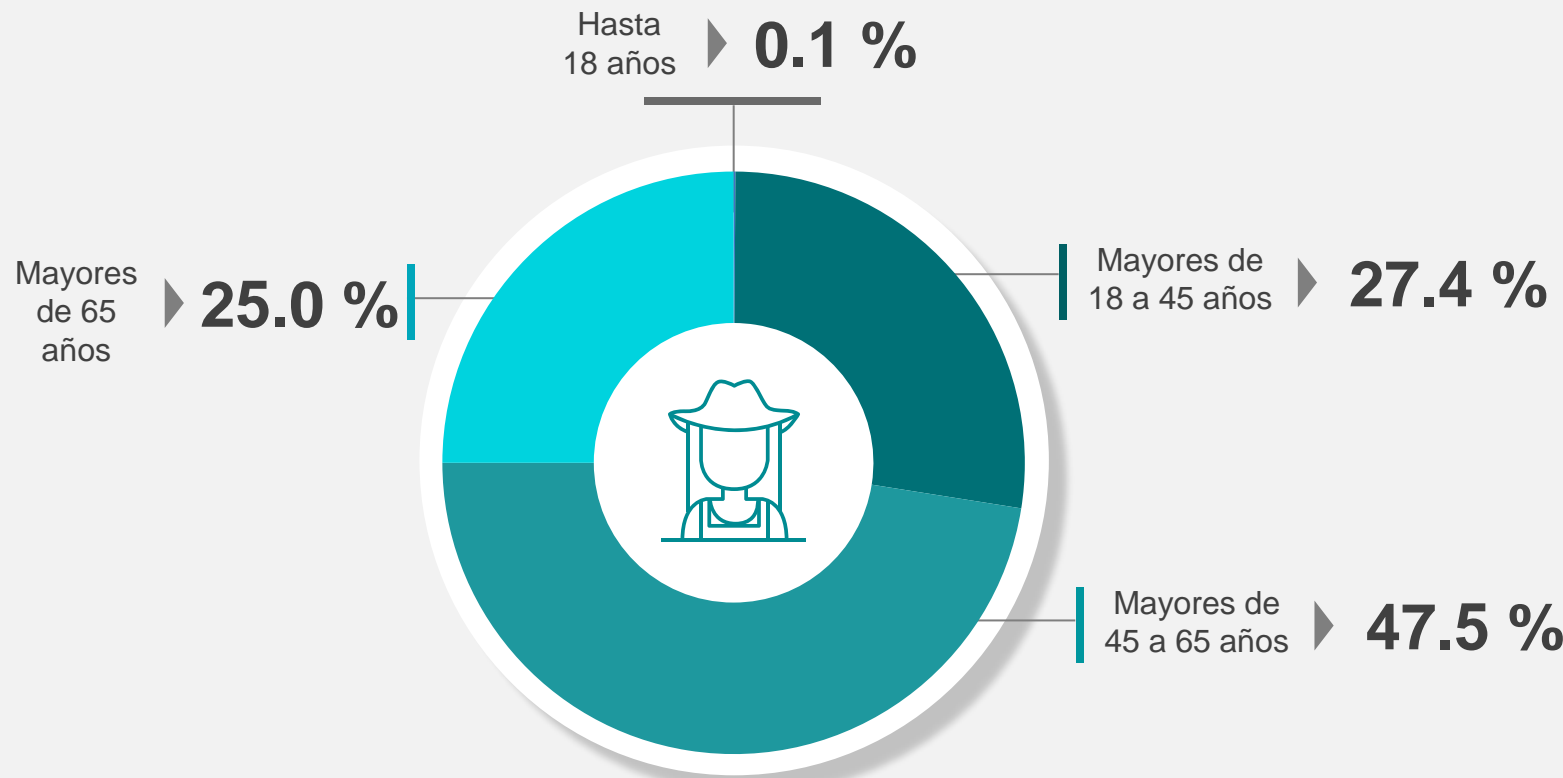
Trabajadores(as) **contratados(as) por un tiempo determinado**, que **pueden ser contratados(as) por uno o más patrones durante el año** y que cobran una remuneración por jornada de trabajo, denominada **jornal**.



**25 %**  
de las y los  
productores



son mayores  
de **65 años**



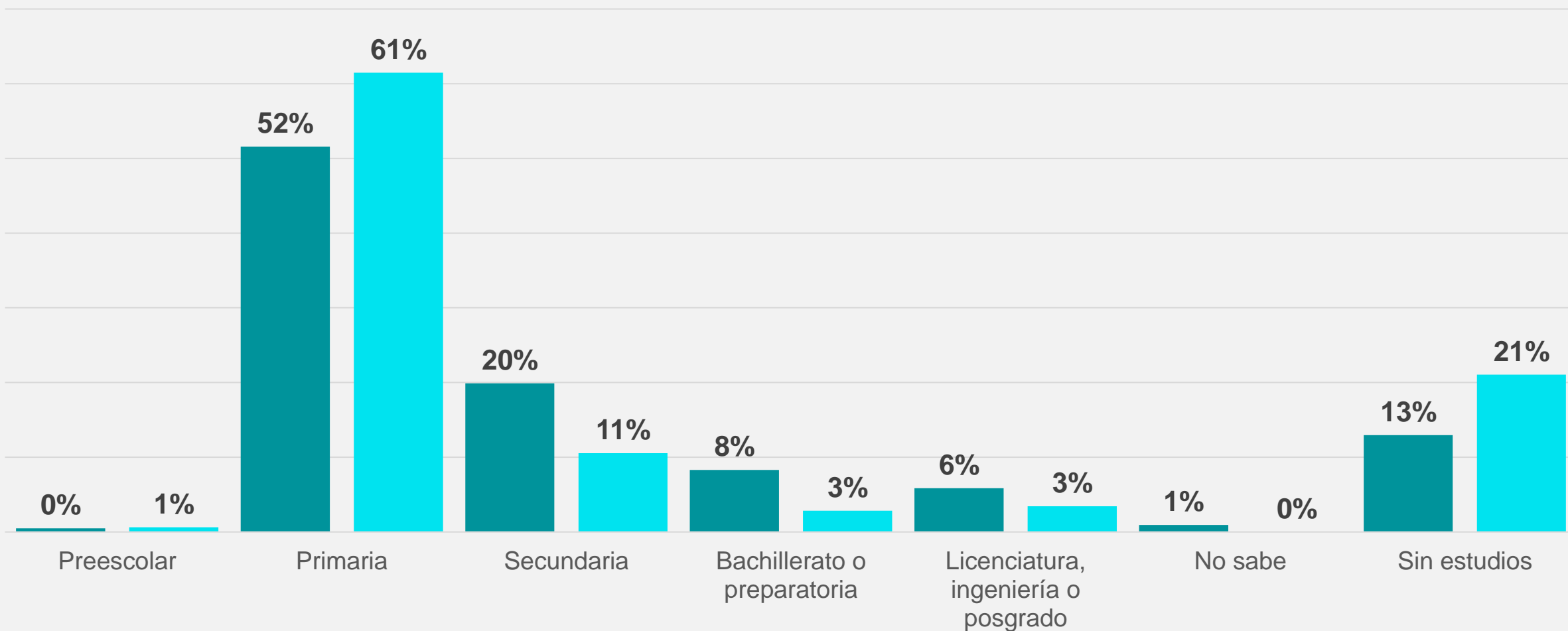
**INEGI**



CENSO · 2022  
AGROPECUARIO



Se observa un **incremento en el nivel de escolaridad** de las y los productores, aun cuando el **nivel primaria** sigue siendo el **predominante**





**33** de cada **100** ►

productores(as) agropecuarios  
en Chihuahua se consideran  
**indígenas**

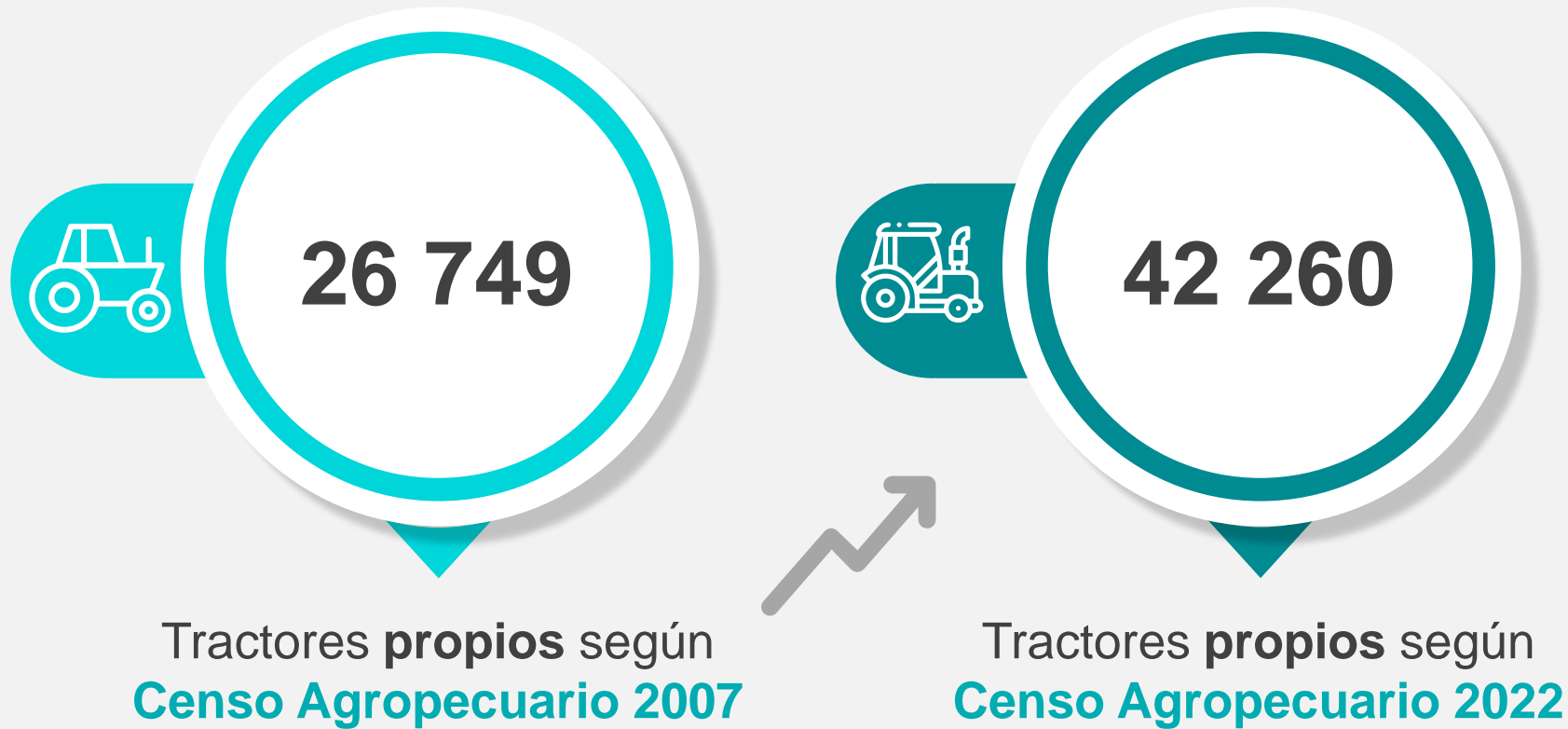


**33.2 %**  
de las productoras y los  
productores  
**se consideran  
indígenas**

**61.7 %**  
**sí habla alguna  
lengua indígena**

**38.3 %**  
**no habla alguna  
lengua indígena**

En los últimos quince años el parque vehicular de **tractores propios** ha tenido un incremento importante



Incremento de  
**15 511**  
tractores propios

**58 %**

Tasa de crecimiento anual:  
**3.1 %**





**En los últimos 15 años** el acceso al crédito y al seguro de las unidades de producción agropecuaria continúa siendo muy bajo a pesar de que, ha tenido un ligero incremento

	Unidades de producción agropecuaria	Con obtención de crédito	Con obtención de seguro
Censo Agropecuario 2007	87 355	2 679 (3.1 %)	542 (0.6 %)
Censo Agropecuario 2022	85 628	4 803 (5.6%)	2 233 (2.6 %)



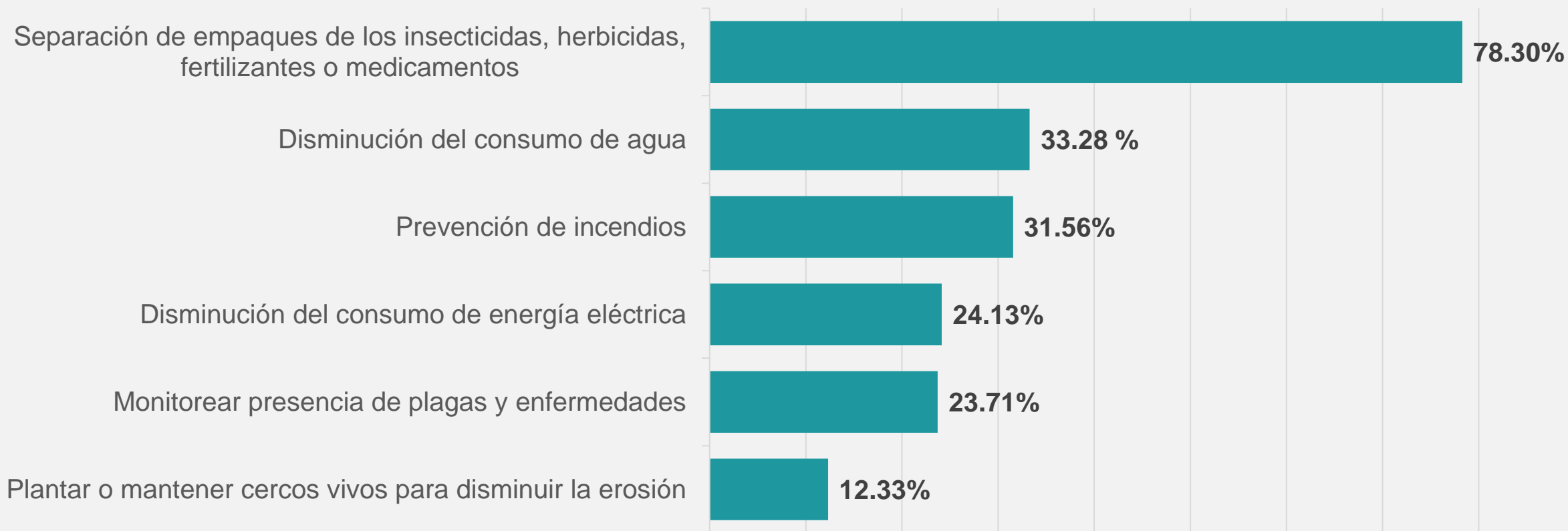
Incremento de

**2 124**

Unidades de producción con obtención de **crédito**

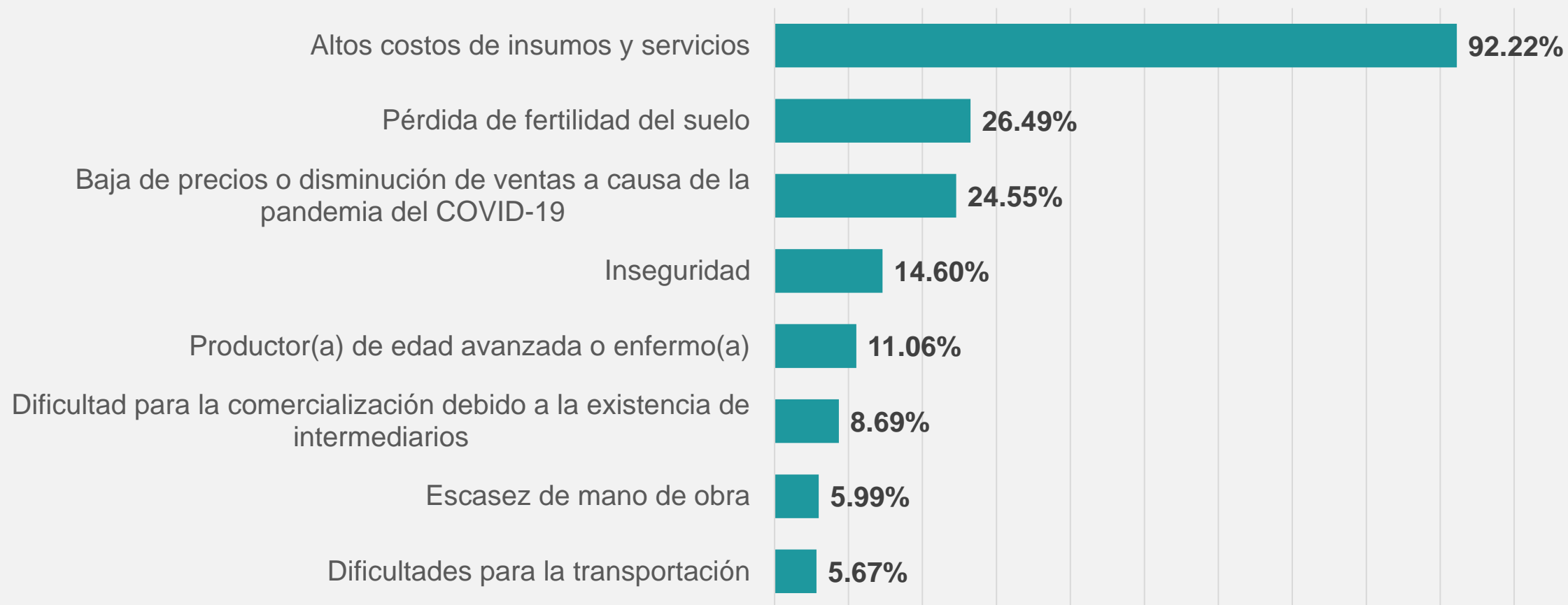


# Porcentaje de unidades de producción agropecuaria que **realizan acciones para protección del medio ambiente**





# Porcentaje de unidades de producción agropecuaria que reportan los principales problemas para realizar su actividad





# UNIDADES DE PRODUCCIÓN FORESTAL

VOLUMEN DE MADERA POR ESPECIE Y  
ACCIONES DE PREVENCIÓN DE INCENDIOS



RESULTADOS DEFINITIVOS  
**DEL CENSO**





# Volumen de madera obtenida por especie



**Pino**  
(Pinus spp)

**1 800 391**



**Encino**  
(Quercus spp)

**114 845**



**Táscate o  
enebro**  
(Juniperus spp)

**13 181**

**Producción**  
(metros cúbicos)





# Acciones para la prevención y control de incendios forestales

(porcentaje de unidades de producción)

Acciones para la prevención y control de incendios forestales	Porcentaje
Con actividades de prevención de incendios	83.2
Con disposición de brechas de acceso a los terrenos forestales	80.2
Con disposición de brechas corta fuego o guardarrayas	69.8
Con notificación a autoridades competentes sobre el uso del fuego	63.9
Con conocimiento de la norma que regula el uso y manejo del fuego en terrenos agropecuarios y forestales	62.9
Con comité de vigilancia participativa	56.9
Pertenece a alguna brigada rural o voluntaria para el combate y control de incendios forestales	54.5

# »» LA INFORMACIÓN A DISPOSICIÓN DE LA POBLACIÓN USUARIA



# >>> Conoce más



## 118 tabulados

Con un desglose hasta municipio con la gran variedad de temas y las variables captadas.



## Mapa Digital de México

Módulo de consulta interactivo que relaciona la información estadística y geográfica del territorio mexicano.



## Metodología

Describe las características técnicas, los métodos y procedimientos del censo para diseñar, recolectar, codificar, validar, analizar y obtener resultados.



## Documentos

- ✓ Presentaciones
- ✓ Glosario
- ✓ Metadatos
- ✓ Datos abiertos



## Atención a usuarios(as)

- ✓ Solicitudes especiales
- ✓ Laboratorio de microdatos
- ✓ Transparencia





# ¿DÓNDE ESTÁN PUBLICADOS LOS RESULTADOS DEFINITIVOS DEL CENSO AGROPECUARIO 2022?



[www.inegi.org.mx](http://www.inegi.org.mx)

Programas de información / Subsistema de Información Económica / Censos /  
Agropecuarios y Ejidales / Censo Agrícola, Ganadero y Forestal / 2022



CENSO • 2022  
AGROPECUARIO

## Conociendo México

800 111 46 34 • [www.inegi.org.mx](http://www.inegi.org.mx) • [atencion.usuarios@inegi.org.mx](mailto:atencion.usuarios@inegi.org.mx)

    **INEGI Informa**