



CENSO·2022 AGROPECUARIO

RESULTADOS DEFINITIVOS

Oaxaca

»»» 21 de noviembre de 2023

»» Índice

01

El Censo Agropecuario

02

Resultados del censo

03

La información a disposición de la población usuaria



EL CENSO AGROPECUARIO






¿Qué es el Censo Agropecuario?

Es la **fuentes de información** económica agropecuaria y forestal **más completa y detallada de México.**

Necesaria para **la toma de decisiones, el análisis y la investigación.**

»» El Censo Agropecuario y su historia

México cuenta con datos **estadísticos de la producción agrícola y ganadera** del país desde **1930** con el levantamiento del primer Censo Agrícola-Ganadero y el primer Censo Ejidal.





La riqueza de información del Censo Agropecuario

Ofrece información con altos niveles de desagregación y con distintos enfoques:
**por tamaño de la unidad de producción; por municipio, regiones y microrregiones;
por producto (cultivos, especies pecuarias y especies forestales); por ciclo agrícola;
por tipo de agricultura; etcétera.**

El Gobierno Federal, Estatal y Municipal obtiene indicadores para las **políticas públicas.**

Los datos contribuyen a los **Objetivos de Desarrollo Sostenible.**

Las empresas prestadoras de servicios agropecuarios pueden definir sus **políticas de mercado.**

Las organizaciones de productores(as) conocen las **características de sus asociados(as).**

Las y los investigadores pueden realizar **estudios de las actividades del campo.**

Las y los productores y la sociedad en general saben **qué, cuánto y cómo se produce en el campo.**



El Censo Agropecuario proporciona el **mosaico nacional de terrenos rurales**

Permite, a partir de una base geográfica sólida, conformar el **mosaico nacional de terrenos**

Permite combinar los **datos estadísticos con los geográficos.**

Pudiendo identificar **geográficamente la producción agrícola, ganadera y forestal;** el uso del suelo; la frontera agrícola; y las zonas de riego, entre otros temas.

»»» Unidad de observación

Unidad de producción agropecuaria

Es la **unidad económica** conformada por uno o más terrenos ubicados en el mismo municipio.

Al menos en alguno de ellos se realizan **actividades agropecuarias o forestales**.

Bajo la **administración de un mismo productor(a)**.

Con los **mismos elementos de producción**, como equipo, maquinaria, vehículos y mano de obra.

Unidad de producción forestal

Es la **unidad económica** conformada por uno o más terrenos, cubiertos de vegetación forestal, como bosque o selva, entre otros tipos de vegetación.

Ubicados en **una sola entidad federativa**.

Para aprovechar los **recursos forestales, maderables y no maderables**.

Bajo el manejo de una misma administración.

Con los **mismos elementos de producción**, como equipo, maquinaria, vehículos y mano de obra.

»»» Periodo de referencia del Censo Agropecuario 2022



Producción
agrícola

Año agrícola comprendido entre
**octubre de 2021 y
septiembre de 2022.**



Producción
pecuaria

Existencias el
**15 de septiembre
de 2022.**



Actividad
forestal

Periodo comprendido entre
**octubre de 2021 y
septiembre de 2022.**

RESULTADOS DEFINITIVOS DEL CENSO



SUPERFICIE CON VOCACIÓN AGROPECUARIA Y SUPERFICIE CON APROVECHAMIENTO FORESTAL EN OAXACA





Superficie rural y superficie con vocación agropecuaria y aprovechamiento forestal



Total del estado

9.4

millones de hectáreas

En el área rural
9.2 millones de hectáreas*

Resto *
0.2 millones de hectáreas

Con uso o vocación agropecuaria
3.0 millones de hectáreas
(33.0 % del área rural)

Con aprovechamiento forestal
0.8 millones de hectáreas
(8.6 % del área rural)

Sin uso o vocación agropecuaria y sin aprovechamiento forestal
5.4 millones de hectáreas
(58.4 % del área rural)

*/ Centros de población, caminos, cuerpos de agua, entre otros rasgos geográficos.

»» Superficie con uso o vocación agropecuaria y aprovechamiento forestal



***/ Superficie con construcciones como:** habitaciones, bodegas y corrales; así como **superficies ensalitradas, erosionadas**, entre otro tipo de superficies, que se encuentran al interior de la unidad de producción agropecuaria.



Unidades de producción y superficie agrícola por tipo de unidad de producción





Superficie agrícola (sembrada, no sembrada y en descanso) de las unidades de producción agropecuarias activas



Superficie agrícola
total de las unidades
de producción
agropecuarias activas
1 112 427
hectáreas

Superficie sembrada
906 160
hectáreas

Superficie no sembrada
206 267
hectáreas


En descanso
136 786
hectáreas

No sembrada por mal temporal, por falta de crédito, por enfermedad, por falta de dinero o apoyos o porque no hubo quien la sembrara, entre otras causas (excepto descanso)
69 481
hectáreas



Superficie agrícola
es de
1 112 427
hectáreas
de las unidades de
producción agropecuaria
activas

Superficie agrícola, según modalidad hídrica





AGRICULTURA A CIELO ABIERTO

PRINCIPALES CULTIVOS, PRODUCCIÓN Y SUPERFICIE SEMBRADA

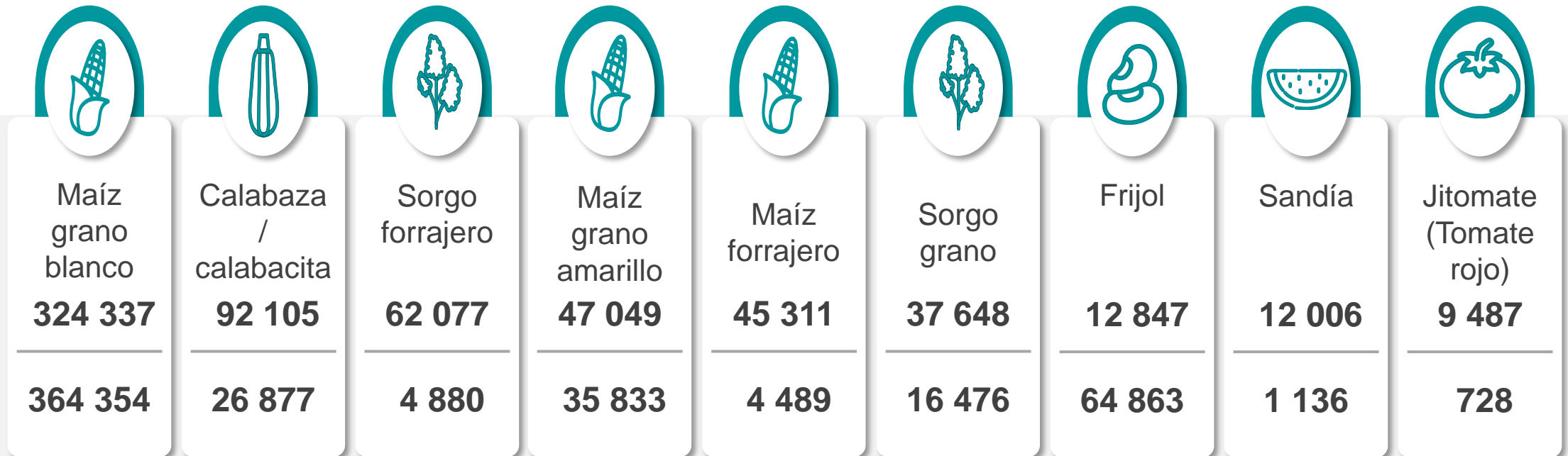


RESULTADOS DEFINITIVOS
DEL CENSO



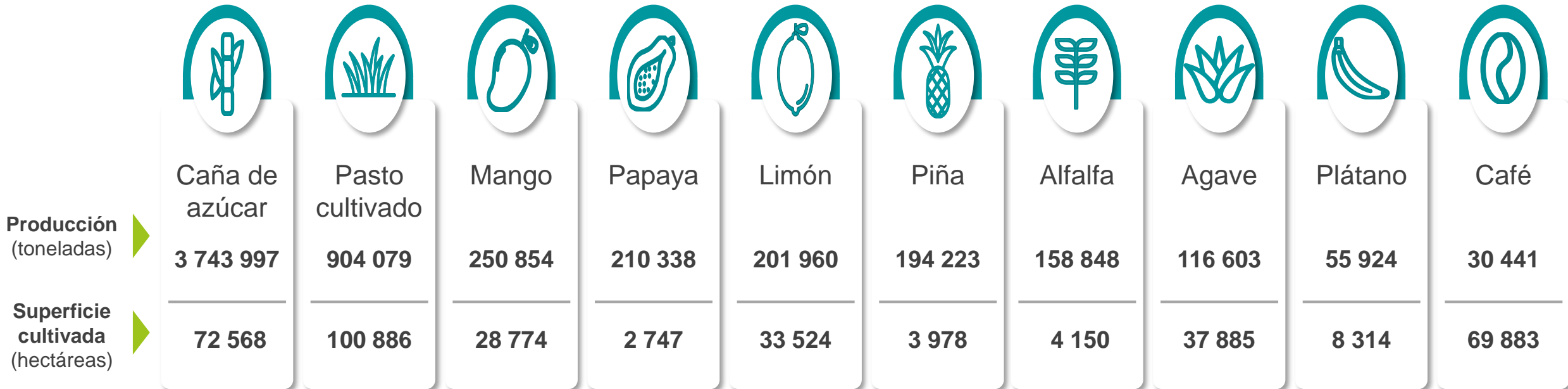


Producción y superficie sembrada de los principales cultivos anuales





Producción y superficie sembrada de los principales cultivos perennes





AGRICULTURA PROTEGIDA



RESULTADOS DEFINITIVOS
DEL CENSO



»»» Unidades de producción y superficie en agricultura protegida



Superficie total

710

hectáreas

Unidades de
producción

1 829



 **INEGI**

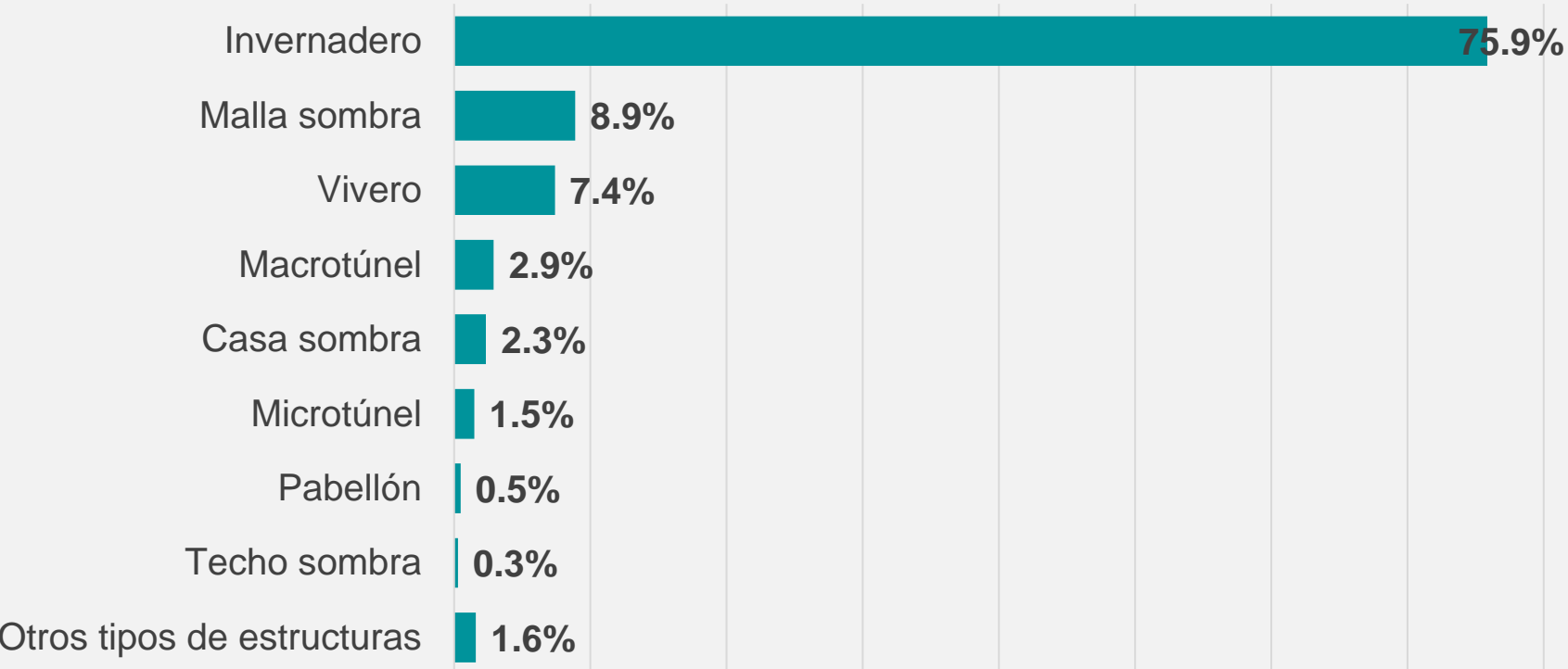


CENSO · 2022
AGROPECUARIO



Superficie que ocupan las
instalaciones de agricultura protegida
es de
710 hectáreas

Distribución por tipo de estructura





Principales cultivos de agricultura protegida

con superficie sembrada en hectáreas y con producción en toneladas

Cultivo	Superficie sembrada (hectáreas)			Producción (toneladas)		
	Total	En agricultura protegida	Porcentaje	Total	En agricultura protegida	Porcentaje
Jitomate (Tomate rojo)	1,199	471	39.3%	46,325	36,838	79.5%
Pepino	220	41	18.4%	3,375	2,454	72.7%
Chile	1,959	38	1.9%	2,918	232	8.0%
Fresa	46	10	22.2%	567	492	86.8%



UNIDADES DE PRODUCCIÓN CON CRÍA Y EXPLOTACIÓN DE ANIMALES

EXISTENCIAS

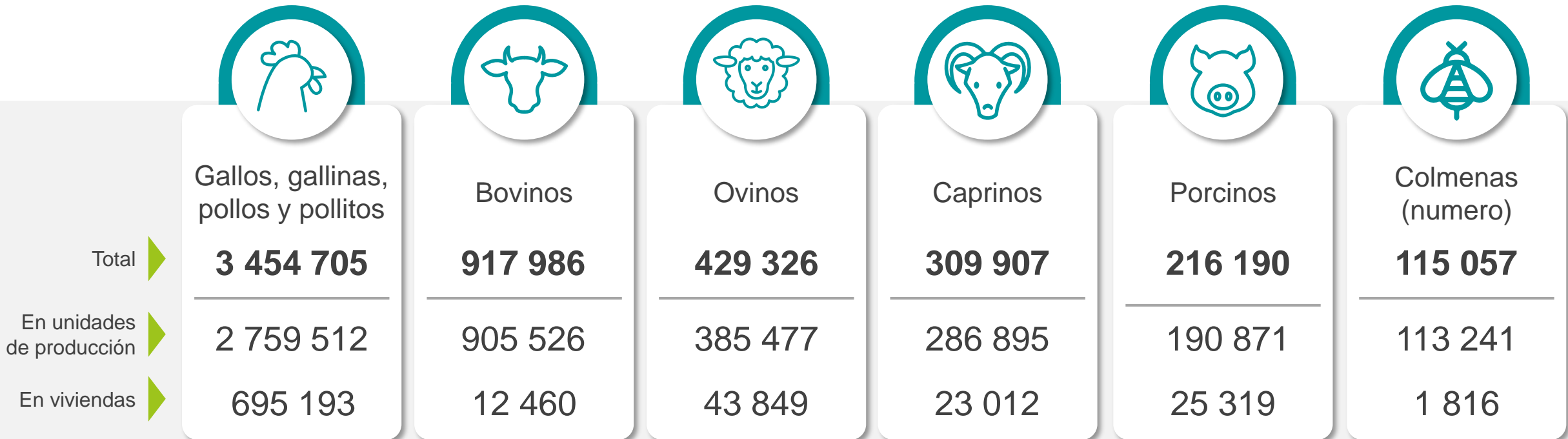


RESULTADOS DEFINITIVOS
DEL CENSO





Cría de animales en unidades de producción y viviendas, existencias (cabezas)





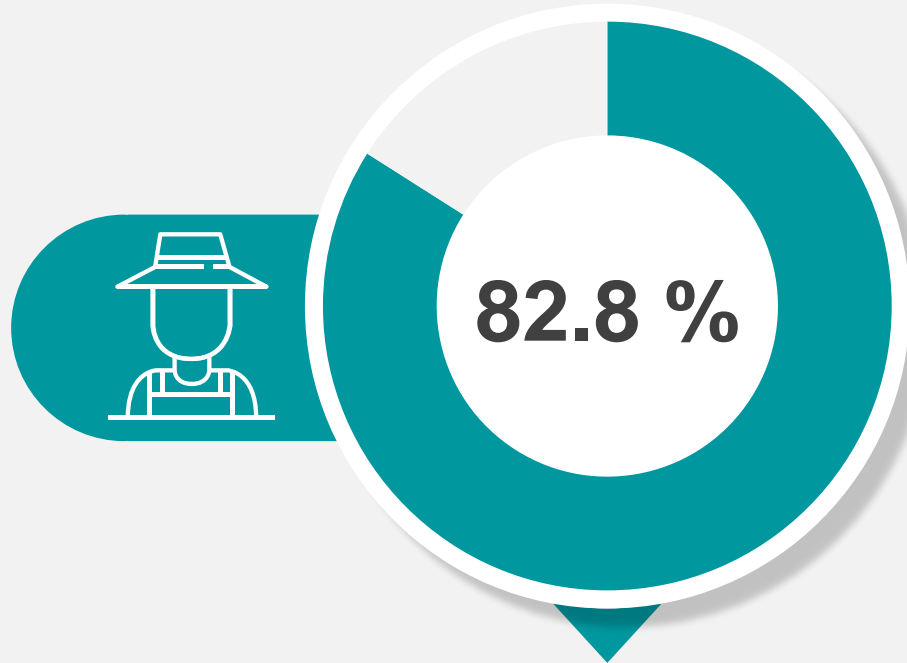
UNIDADES DE PRODUCCIÓN AGROPECUARIA CARACTERÍSTICAS GENERALES



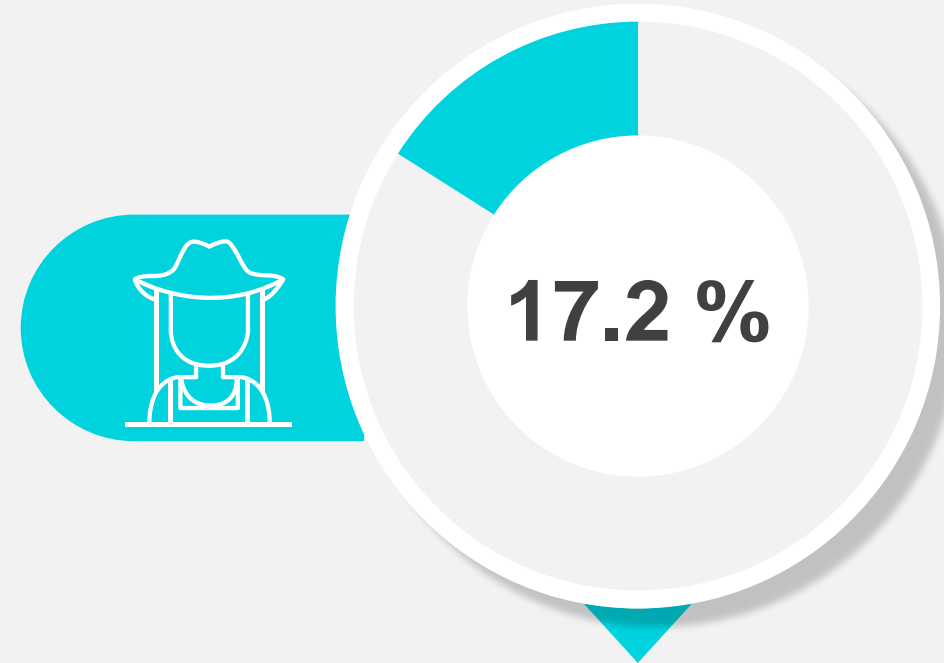
RESULTADOS DEFINITIVOS
DEL CENSO



»» Total de mano de obra
2 353 299



Hombres
1 948 105




Mujeres
405 194



En los últimos quince años ha disminuido la **participación de la mujer** en las labores agropecuarias y del campo

	Hombres	Mujeres
Censo Agropecuario 2007	73.2 %	26.8 %
Censo Agropecuario 2022	82.8 %	17.2 %



Mano de obra permanente (personal ocupado)

985 728

Por categoría	Personal ocupado
Productores(as) que trabajan en su UP	323 085
Familiares sin sueldo o salario	545 999
Familiares con sueldo o salario	19 447
Trabajadores con seis meses o más	12 255
Trabajadores con menos de seis meses	84 942




Mano de obra eventual

1 367 571

puestos de trabajo de jornaleros(as)

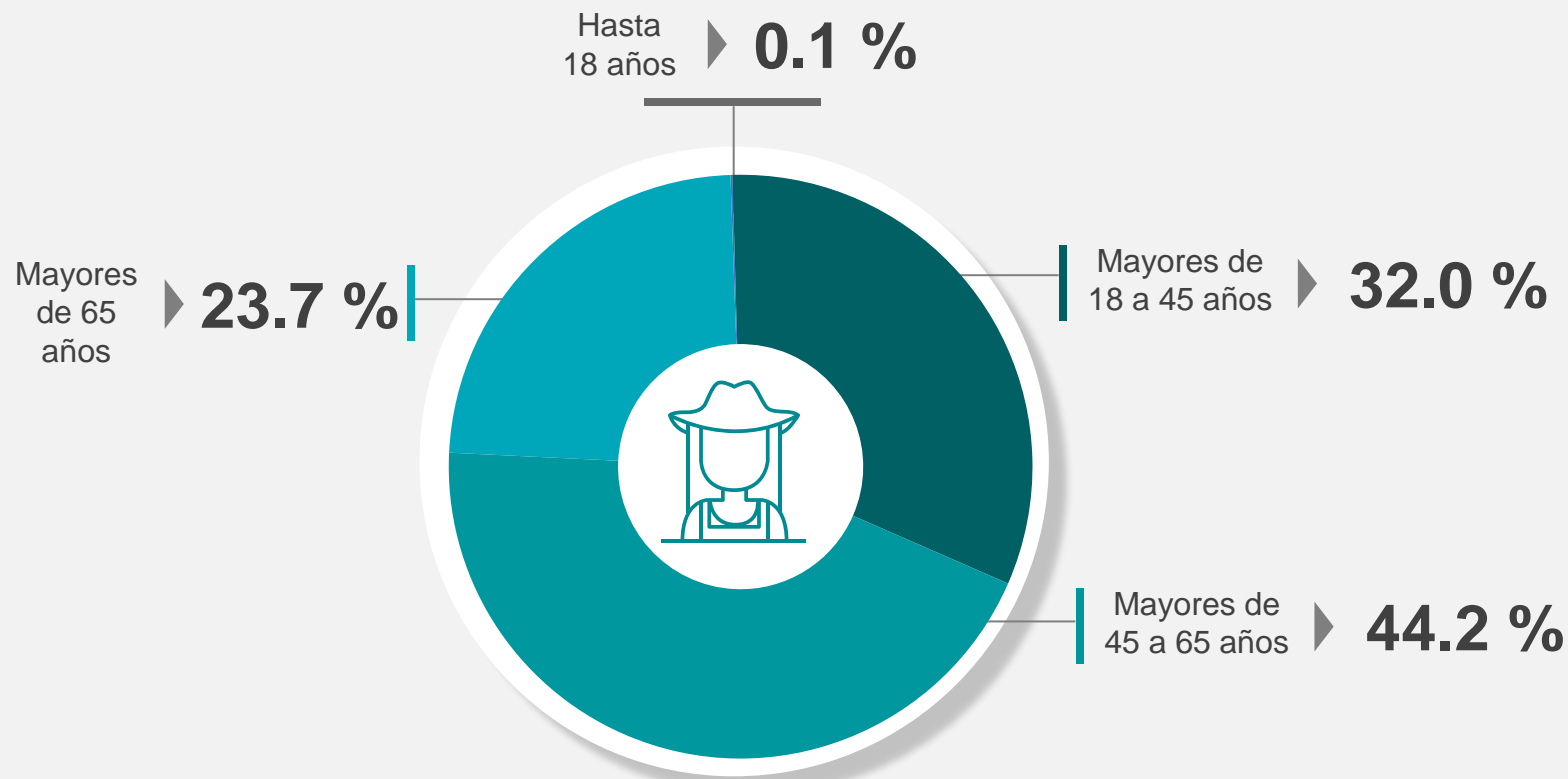
Trabajadores(as) **contratados(as) por un tiempo determinado**, que pueden ser **contratados(as) por uno o más patrones durante el año** y que cobran una remuneración por jornada de trabajo, denominada **jornal**.



23.7 %
de las y los
productores



son mayores
de **65 años**



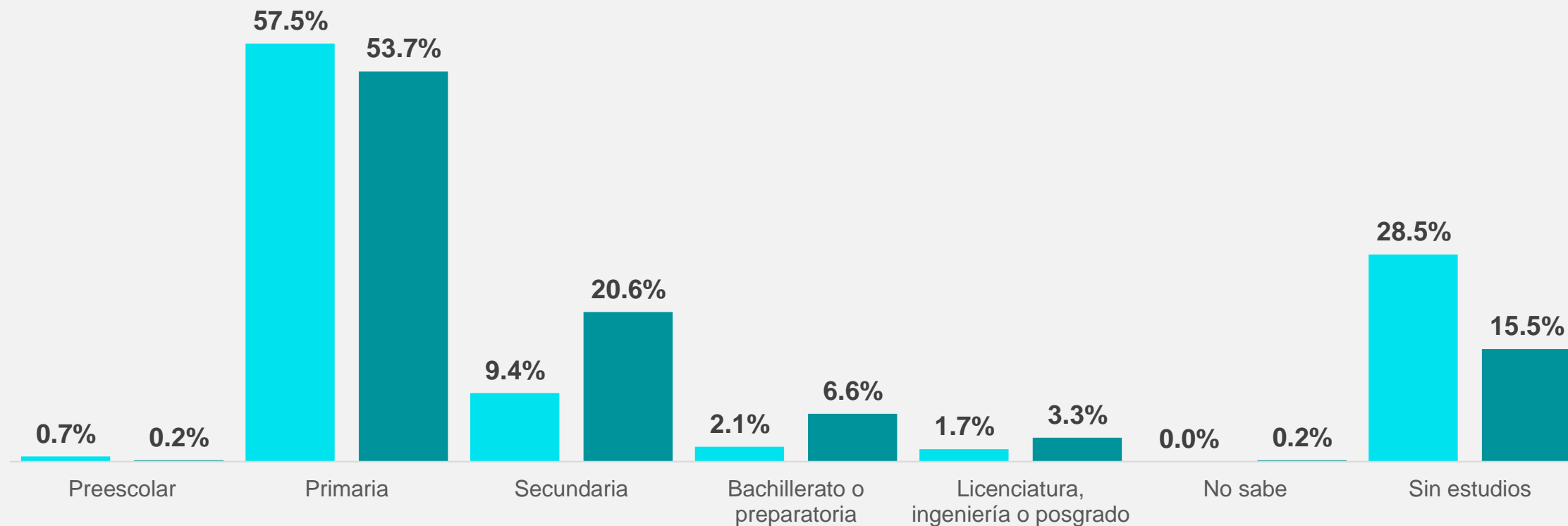
INEGI



CENSO · 2022
AGROPECUARIO



Se observa un **incremento en el nivel de escolaridad** de las y los productores, aun cuando el nivel **primaria** sigue siendo el **predominante**





86 de cada **100** ▶

productores(as) agropecuarios
en Oaxaca se consideran
indígenas



85.5 %
de las productoras y los
productores
**se consideran
indígenas**

66.0 %
**sí habla alguna
lengua indígena**

34.0 %
**no habla alguna
lengua indígena**

En los últimos quince años el parque vehicular de **tractores propios** prácticamente se ha duplicado



Incremento de
2 623
tractores propios

84.2 %

Tasa de
crecimiento anual:
4.2 %



En los últimos 15 años el acceso al **crédito** y al **seguro** de las **unidades de producción agropecuaria** continúa siendo muy bajo.

	Unidades de producción agropecuaria	Con obtención de crédito	Con obtención de seguro
Censo Agropecuario 2007	354 201	8 171 (2.3 %)	935 (0.3 %)
Censo Agropecuario 2022	380 061	14 350 (3.8 %)	721 (0.2 %)



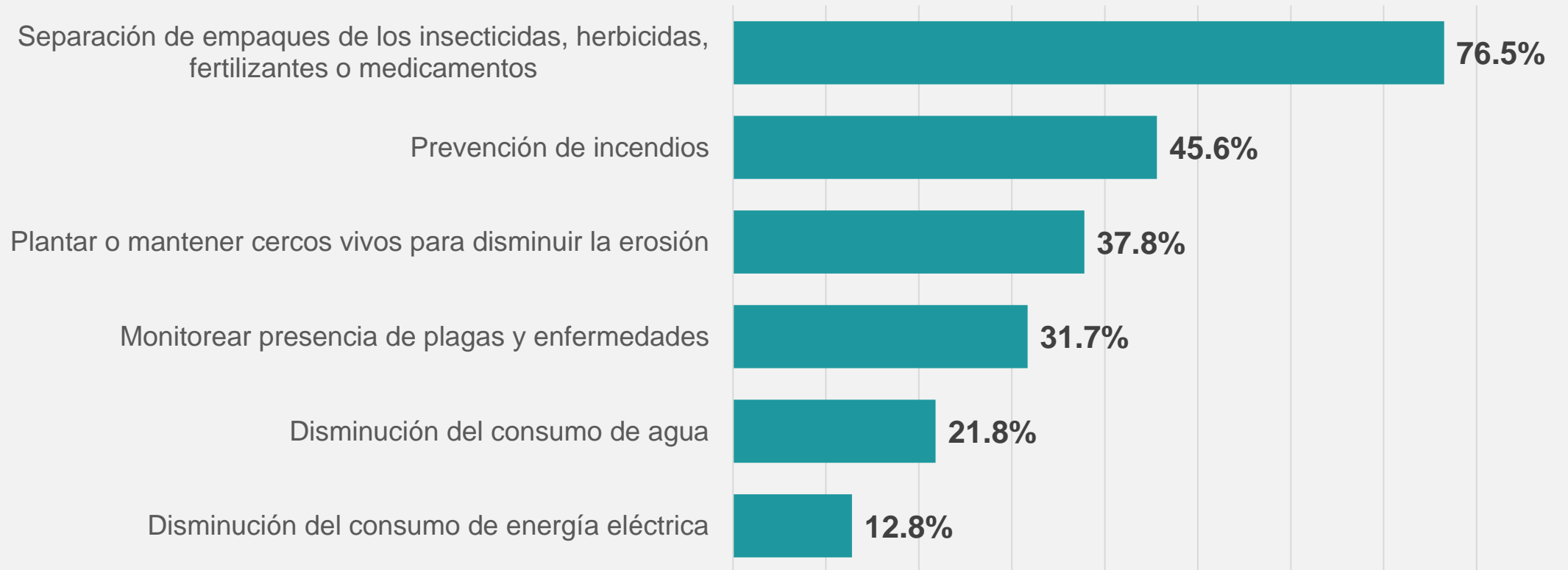
Incremento de

6 179

Unidades de producción con obtención de **crédito**

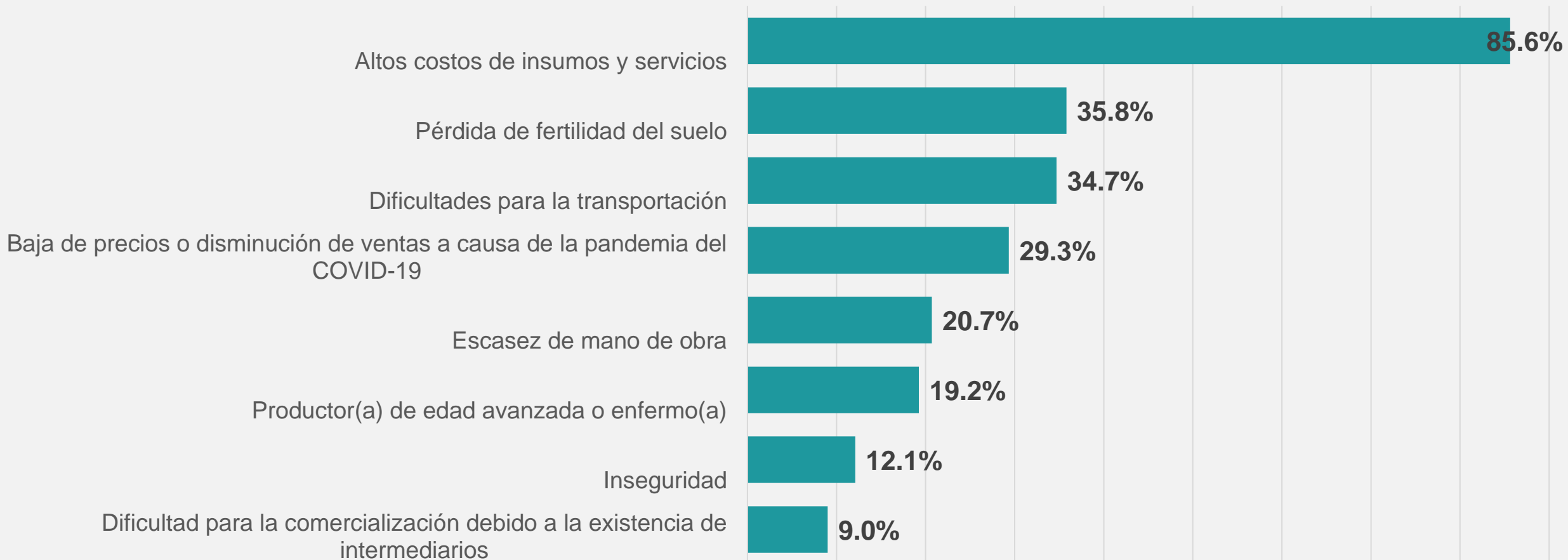


Porcentaje de unidades de producción agropecuaria que **realizan acciones para protección del medio ambiente**





Porcentaje de unidades de producción agropecuaria que reportan los principales problemas para realizar su actividad





UNIDADES DE PRODUCCIÓN FORESTAL

VOLUMEN DE MADERA POR ESPECIE Y
ACCIONES DE PREVENCIÓN DE INCENDIOS



RESULTADOS DEFINITIVOS
DEL CENSO





Volumen de madera obtenida por especie



Pino
(Pinus spp)

297 407



Encino
(Quercus spp)

53 990



**Otras
especies
forestales
maderables**

3 325

Producción ►
(metros cúbicos)

Acciones para la prevención y control de incendios forestales

(porcentaje de unidades de producción)

Acciones para la prevención y control de incendios forestales	Porcentaje
Con disposición de brechas de acceso a los terrenos forestales	81.5
Con disposición de brechas corta fuego o guardarrayas	56.2
Con actividades de prevención de incendios	77.4
Con notificación a autoridades competentes sobre el uso del fuego	59.6
Pertenecen a alguna brigada rural o voluntaria para el combate y control de incendios forestales	33.6
Con conocimiento de la norma que regula el uso y manejo del fuego en terrenos agropecuarios y forestales	43.2
Con comité de vigilancia participativa	52.7



LA INFORMACIÓN A DISPOSICIÓN DE LA POBLACIÓN USUARIA



CENSO · 2022
AGROPECUARIO

>>> Conoce más



118 tabulados

Con un desglose hasta municipio con la gran variedad de temas y las variables captadas.



Mapa Digital de México

Módulo de consulta interactivo que relaciona la información estadística y geográfica del territorio mexicano.



Metodología

Describe las características técnicas, los métodos y procedimientos del censo para diseñar, recolectar, codificar, validar, analizar y obtener resultados.



Documentos

- ✓ Presentaciones
- ✓ Glosario
- ✓ Metadatos
- ✓ Datos abiertos



Atención a usuarios(as)

- ✓ Solicitudes especiales
- ✓ Laboratorio de microdatos
- ✓ Transparencia



¿DÓNDE ESTÁN PUBLICADOS LOS RESULTADOS DEFINITIVOS DEL CENSO AGROPECUARIO 2022?



www.inegi.org.mx

Programas de información / Subsistema de Información Económica / Censos /
Agropecuarios y Ejidales / Censo Agrícola, Ganadero y Forestal / 2022



CENSO • 2022
AGROPECUARIO

Conociendo México

800 111 46 34 • www.inegi.org.mx • atencion.usuarios@inegi.org.mx

    **INEGI Informa**