



CENSO · 2022 AGROPECUARIO

RESULTADOS DEFINITIVOS

Tabasco

»»» 21 de noviembre de 2023

»» Índice

01

El Censo Agropecuario

02

Resultados del censo

03

La información a disposición de la población usuaria



EL CENSO AGROPECUARIO



CENSO 2022
AGROPECUARIO




¿Qué es el Censo Agropecuario?

Es la **fuentes de información** económica agropecuaria y forestal **más completa y detallada de México.**

Necesaria para **la toma de decisiones, el análisis y la investigación.**

»» El Censo Agropecuario y su historia

México cuenta con datos **estadísticos de la producción agrícola y ganadera** del país desde **1930** con el levantamiento del primer Censo Agrícola-Ganadero y el primer Censo Ejidal.





La riqueza de información del Censo Agropecuario

Ofrece información con altos niveles de desagregación y con distintos enfoques:
por tamaño de la unidad de producción; por municipio, regiones y microrregiones; por producto (cultivos, especies pecuarias y especies forestales); por ciclo agrícola; por tipo de agricultura; etcétera.

El Gobierno Federal, Estatal y Municipal obtiene indicadores para las **políticas públicas.**

Los datos contribuyen a los **Objetivos de Desarrollo Sostenible.**

Las empresas prestadoras de servicios agropecuarios pueden definir sus **políticas de mercado.**

Las organizaciones de productores(as) conocen las **características de sus asociados(as).**

Las y los investigadores pueden realizar **estudios de las actividades del campo.**

Las y los productores y la sociedad en general saben **qué, cuánto y cómo se produce en el campo.**



El Censo Agropecuario proporciona el **mosaico nacional de terrenos rurales**

Permite, a partir de una base geográfica sólida, conformar el **mosaico nacional de terrenos**

Permite combinar los **datos estadísticos con los geográficos.**

Pudiendo identificar **geográficamente la producción agrícola, ganadera y forestal;** el uso del suelo; la frontera agrícola; y las zonas de riego, entre otros temas.

»»» Unidad de observación

Unidad de producción agropecuaria

Es la **unidad económica** conformada por uno o más terrenos ubicados en el mismo municipio.

Al menos en alguno de ellos se realizan actividades agropecuarias o forestales.

Bajo la administración de un mismo productor(a).

Con los mismos elementos de producción, como equipo, maquinaria, vehículos y mano de obra.

Unidad de producción forestal

Es la **unidad económica** conformada por uno o más terrenos, cubiertos de vegetación forestal, como bosque o selva, entre otros tipos de vegetación.

Ubicados en una sola entidad federativa.

Para aprovechar los recursos forestales, maderables y no maderables.

Bajo el manejo de una misma administración.

Con los mismos elementos de producción, como equipo, maquinaria, vehículos y mano de obra.

»»» Periodo de referencia del Censo Agropecuario 2022



Producción
agrícola

Año agrícola comprendido entre
**octubre de 2021 y
septiembre de 2022.**



Producción
pecuaria

Existencias el
**15 de septiembre
de 2022.**



Actividad
forestal

Periodo comprendido entre
**octubre de 2021 y
septiembre de 2022.**

RESULTADOS DEFINITIVOS
DEL CENSO



**SUPERFICIE CON VOCACIÓN AGROPECUARIA
Y SUPERFICIE CON APROVECHAMIENTO
FORESTAL EN TABASCO**



Superficie rural y superficie con vocación agropecuaria y aprovechamiento forestal



»» Superficie con uso o vocación agropecuaria y aprovechamiento forestal



*/ Superficie con construcciones como: habitaciones, bodegas y corrales; así como superficies ensalitradas, erosionadas, entre otro tipo de superficies, que se encuentran al interior de la unidad de producción agropecuaria.



Unidades de producción y superficie agrícola por tipo de unidad de producción

Unidades de producción agropecuaria y forestal


132 432

superficie agrícola
530 720
hectáreas



Unidades de producción agropecuaria y forestal **activas** ➤ **125 015**

y tienen **468 124** hectáreas de superficie agrícola



Unidades de producción agropecuaria en descanso ➤ **7 417**

y tienen **62 596** hectáreas de superficie agrícola



Superficie agrícola (sembrada, no sembrada y en descanso) de las unidades de producción agropecuarias activas



Superficie agrícola
total de las unidades
de producción
agropecuarias activas
468 124
hectáreas

Superficie sembrada
359 368
hectáreas

Superficie no sembrada
108 756
hectáreas

En descanso
30 863
hectáreas

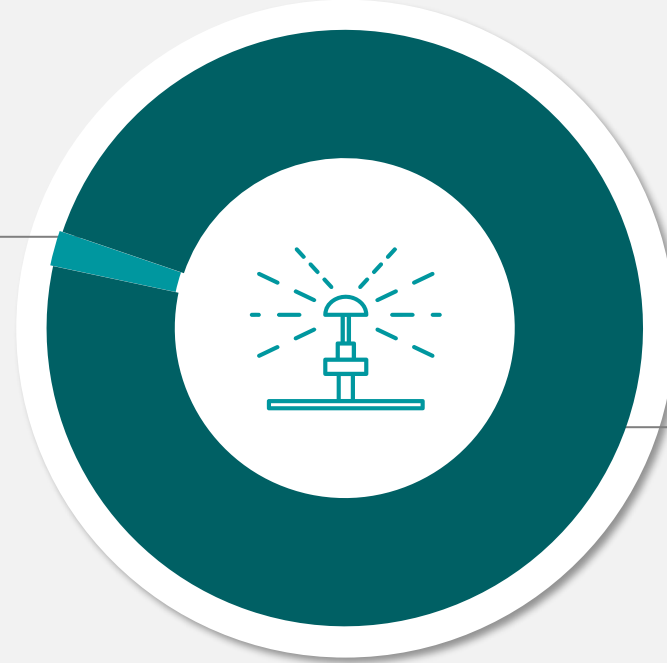
No sembrada por mal temporal, por falta de
crédito, por enfermedad, por falta de dinero o
apoyos o porque no hubo quien la sembrara,
entre otras causas (excepto descanso)
77 893
hectáreas



Superficie agrícola, según modalidad hídrica

Superficie agrícola es de **468 124** hectáreas de las unidades de producción agropecuaria activas

Riego ▶ 1.9 %
8 736 hectáreas



Temporal ▶ 98.1 %
459 388 hectáreas



AGRICULTURA A CIELO ABIERTO

PRINCIPALES CULTIVOS, PRODUCCIÓN Y SUPERFICIE SEMBRADA

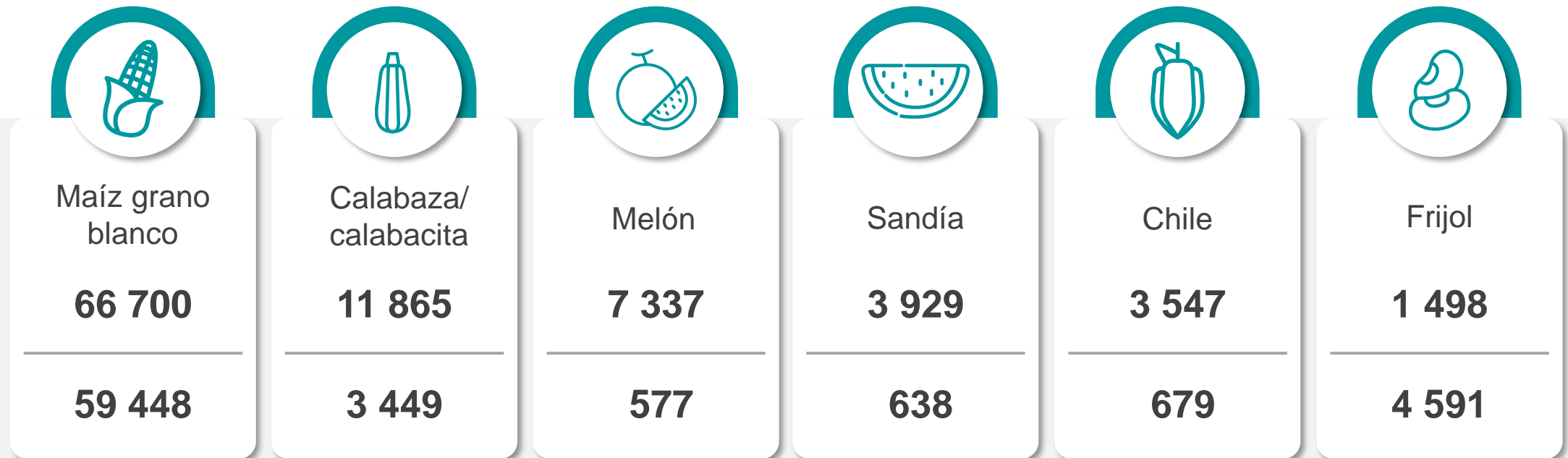


RESULTADOS DEFINITIVOS
DEL CENSO





Producción y superficie sembrada de los principales cultivos anuales



Producción (toneladas)

66 700

Superficie sembrada (hectáreas)

59 448

Calabaza/
calabacita

11 865

3 449

Melón

7 337

577

Sandía

3 929

638

Chile

3 547

679

Frijol

1 498

4 591



Producción y superficie sembrada de los principales cultivos perennes





AGRICULTURA PROTEGIDA



RESULTADOS DEFINITIVOS
DEL CENSO



CENSO 2022
AGROPECUARIO

»»» Unidades de producción y superficie en agricultura protegida



Superficie total

102

hectáreas

Unidades de
producción

55



INEGI

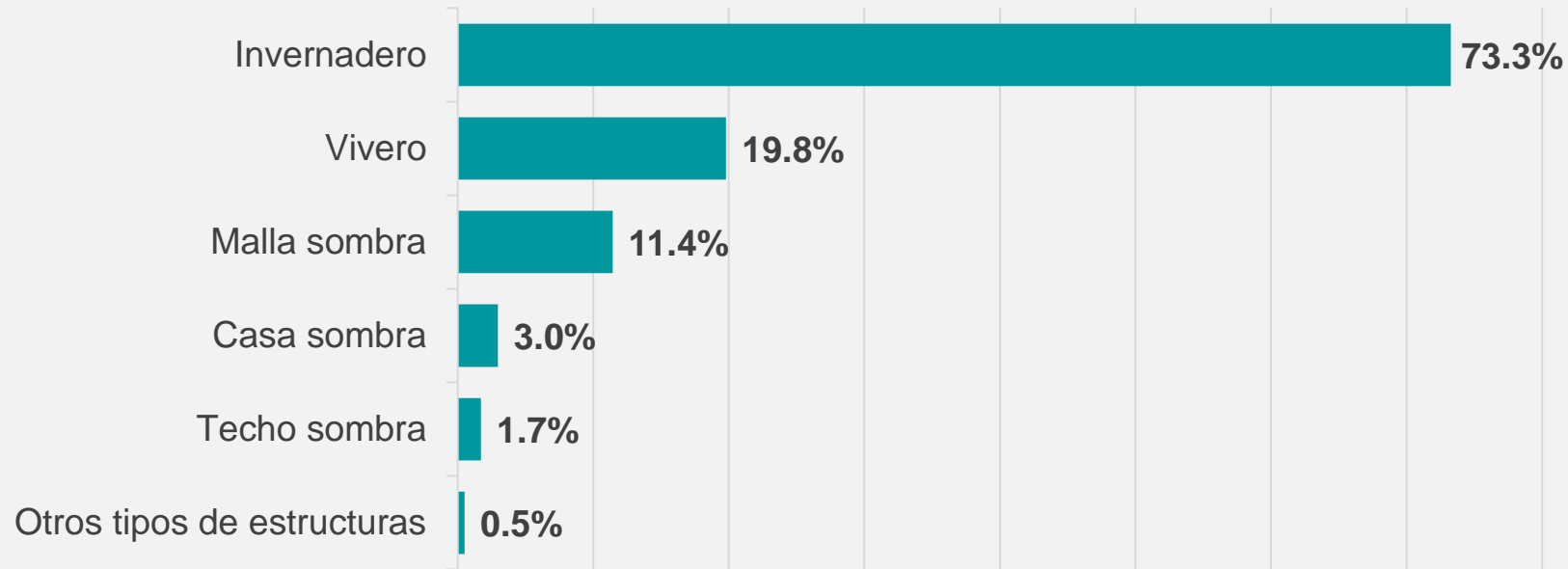


CENSO · 2022
AGROPECUARIO



Superficie que ocupan las
instalaciones de agricultura protegida
es de
102 hectáreas

Distribución por tipo de estructura





Principales cultivos de agricultura protegida

con superficie sembrada en hectáreas y con producción en toneladas

Cultivo	Superficie sembrada (hectáreas)			Producción (toneladas)		
	Total	En agricultura protegida	Porcentaje	Total	En agricultura protegida	Porcentaje
Jitomate (tomate rojo)	82.6804	0.1000	0.1209	220.9522	0.1000	0.0453
Chile	679.2791	0.7400	0.1089	3 553.1722	5.7300	0.1613
Pepino	420.9483	0.3750	0.0891	1 026.3550	0.0050	0.0005



UNIDADES DE PRODUCCIÓN CON CRÍA Y EXPLOTACIÓN DE ANIMALES

EXISTENCIAS



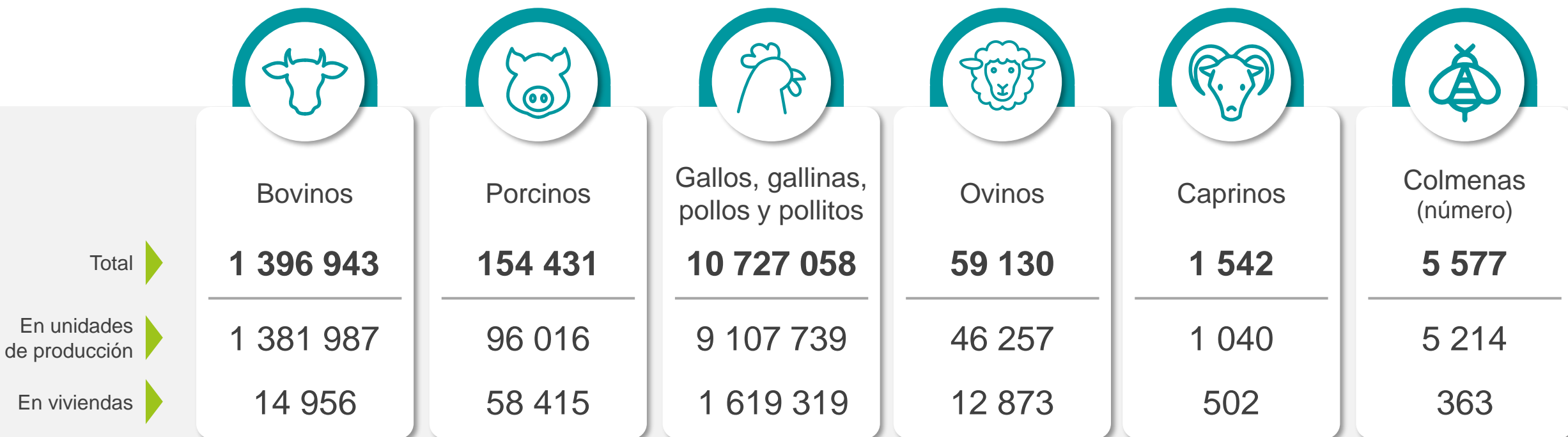
RESULTADOS DEFINITIVOS
DEL CENSO

 **INEGI**


CENSO 2022
AGROPECUARIO



Cría de animales en unidades de producción y viviendas, existencias (cabezas)





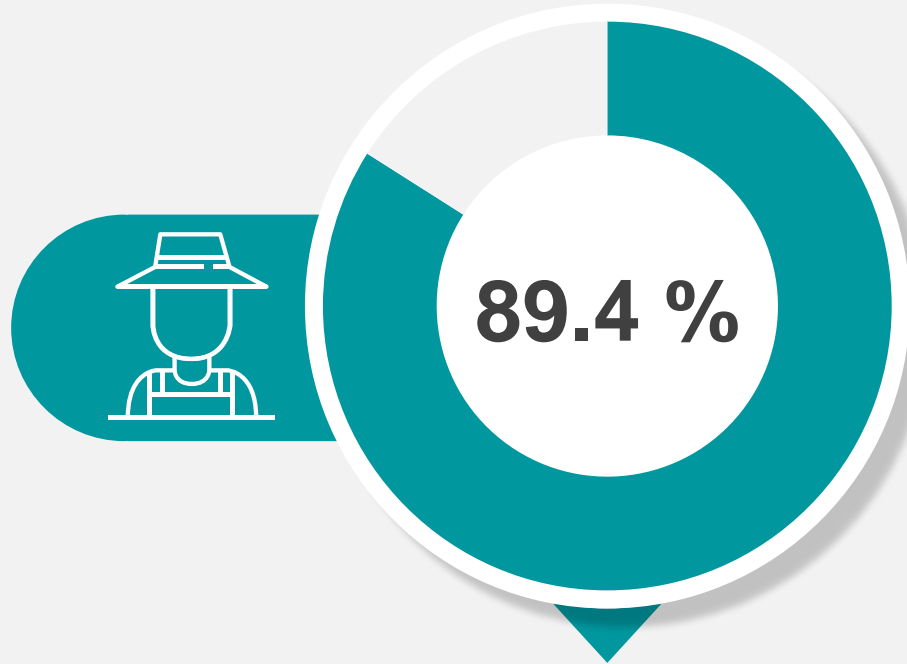
UNIDADES DE PRODUCCIÓN AGROPECUARIA CARACTERÍSTICAS GENERALES



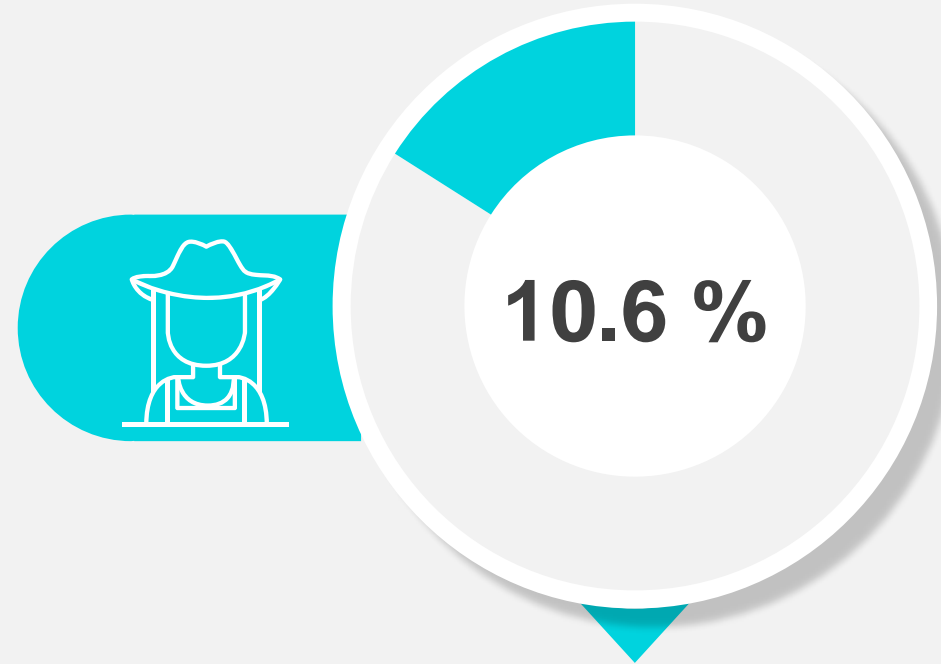
RESULTADOS DEFINITIVOS
DEL CENSO



»»» Total de mano de obra
412 422



Hombres
368 506




Mujeres
43 916



En los últimos quince años ha aumentado la **participación de la mujer** en las labores agropecuarias y del campo

	Hombres	Mujeres
Censo Agropecuario 2007	90.9 %	9.1 %
Censo Agropecuario 2022	89.4 %	10.6 %



Mano de obra permanente (personal ocupado)

219 292

Por categoría	Personal ocupado
Productores(as) que trabajan en su UP	82 759
Familiares sin sueldo o salario	100 869
Familiares con sueldo o salario	12 407
Trabajadores con seis meses o más	9 888
Trabajadores con menos de seis meses	13 369




Mano de obra eventual

193 130

puestos de trabajo de jornaleros(as)

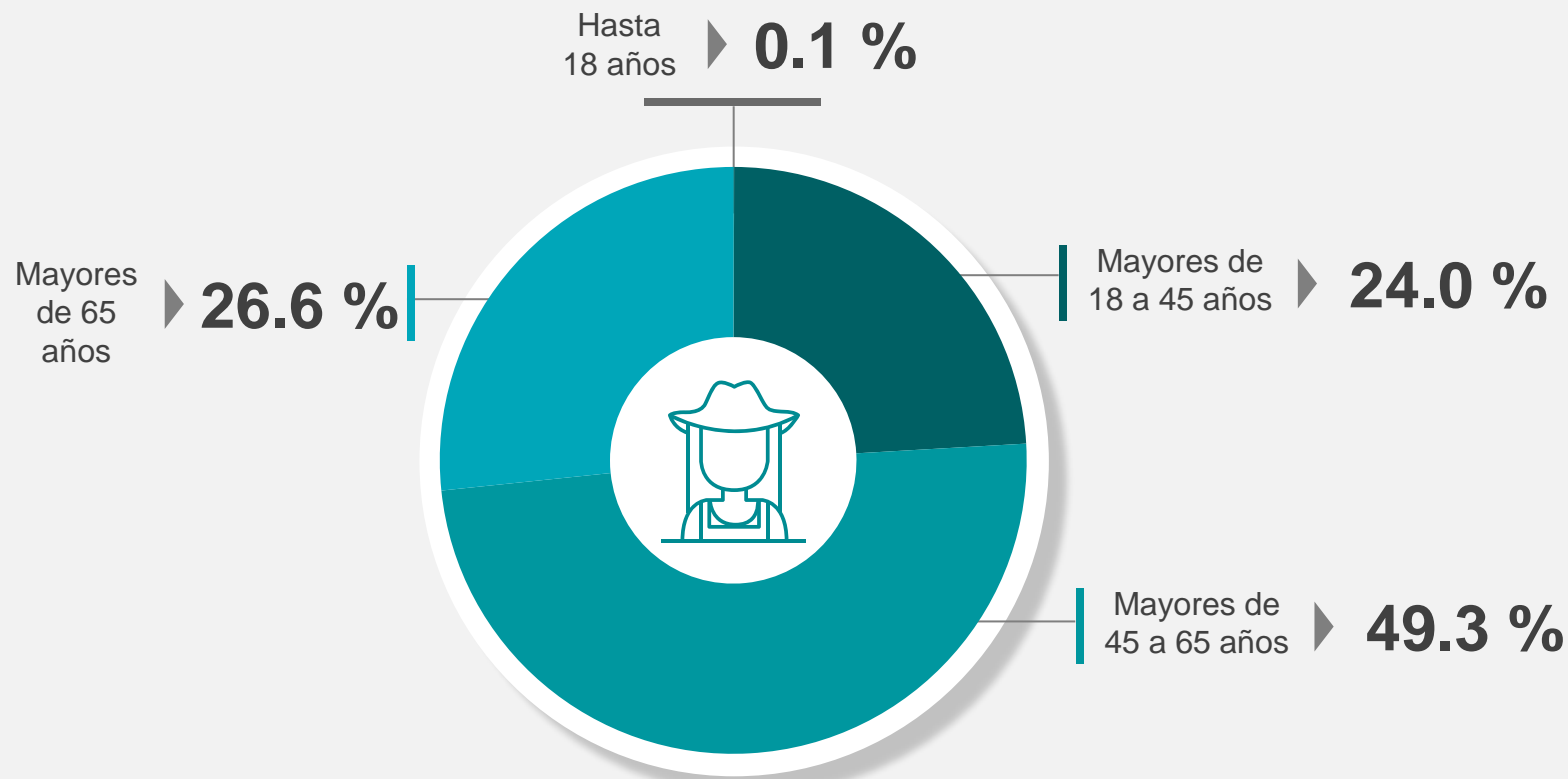
Trabajadores(as) **contratados(as) por un tiempo determinado**, que **pueden ser contratados(as) por uno o más patrones durante el año** y que cobran una remuneración por jornada de trabajo, denominada **jornal**.



26.6 %
de las y los
productores



son mayores
de **65 años**



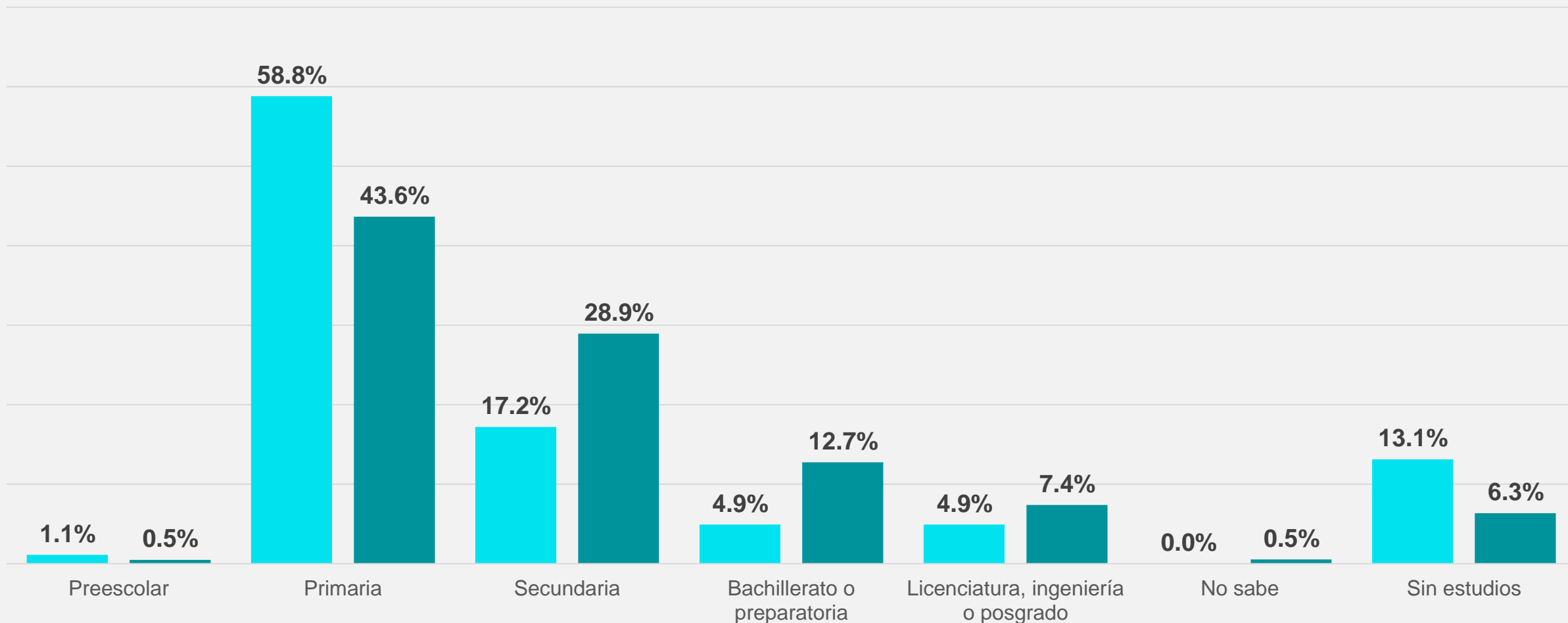
INEGI



CENSO · 2022
AGROPECUARIO



Se observa un **incremento en el nivel de escolaridad** de las y los productores, aun cuando el **nivel primaria** sigue siendo el **predominante**





27 de cada **100** ▶

productores(as) agropecuarios
en Tabasco se consideran
indígenas



26.9 %
de las productoras y los
productores
**se consideran
indígenas**

30.4 %
**sí habla alguna
lengua indígena**

69.6 %
**no habla alguna
lengua indígena**

En los últimos quince años el parque vehicular de **tractores propios** prácticamente se ha triplicado



Incremento de
1 914
tractores propios

189.5 %

Tasa de
crecimiento anual:
7.3 %



En los últimos 15 años el acceso al crédito y al seguro de las unidades de producción agropecuaria continúa siendo muy bajo a pesar de que, ha tenido un ligero incremento

	Unidades de producción agropecuaria	Con obtención de crédito	Con obtención de seguro
Censo Agropecuario 2007	90 124	2 283 (2.5 %)	231 (0.3 %)
Censo Agropecuario 2022	125 011	2 928 (2.3 %)	832 (0.7 %)



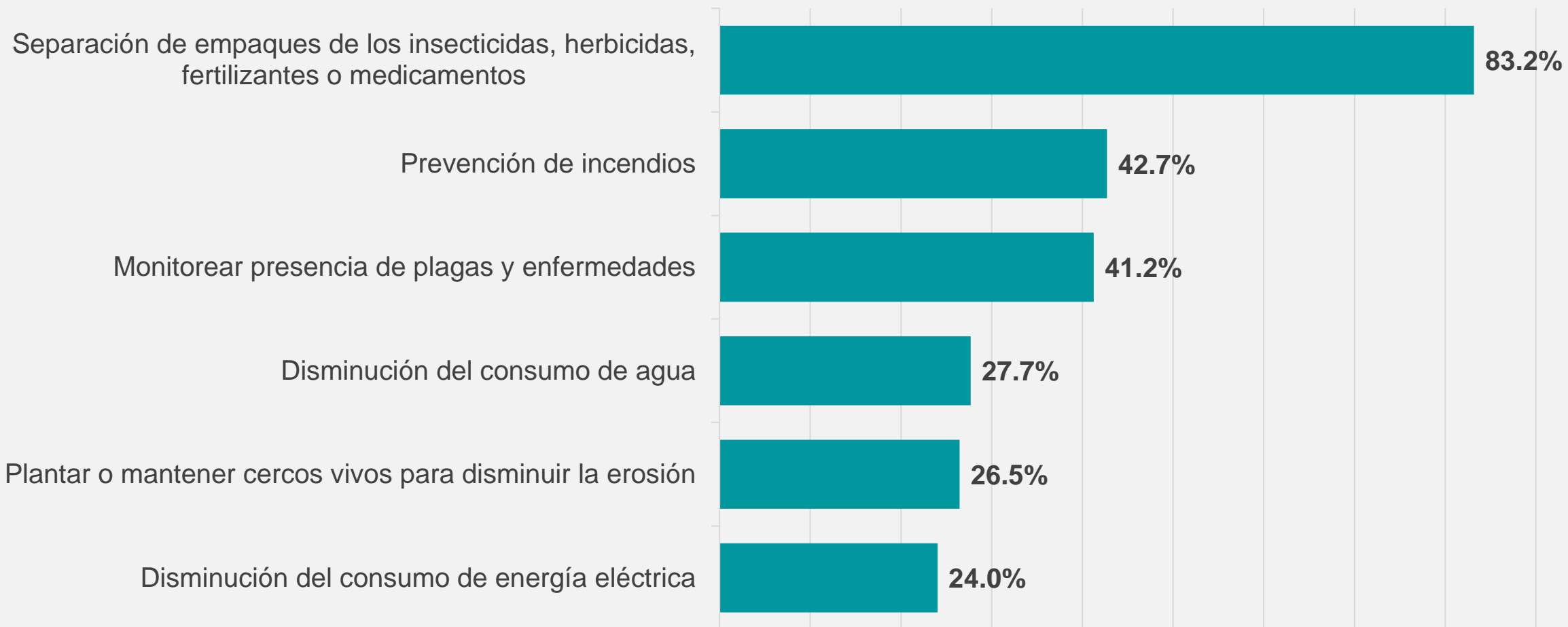
Incremento de

645

Unidades de producción con obtención de **crédito**

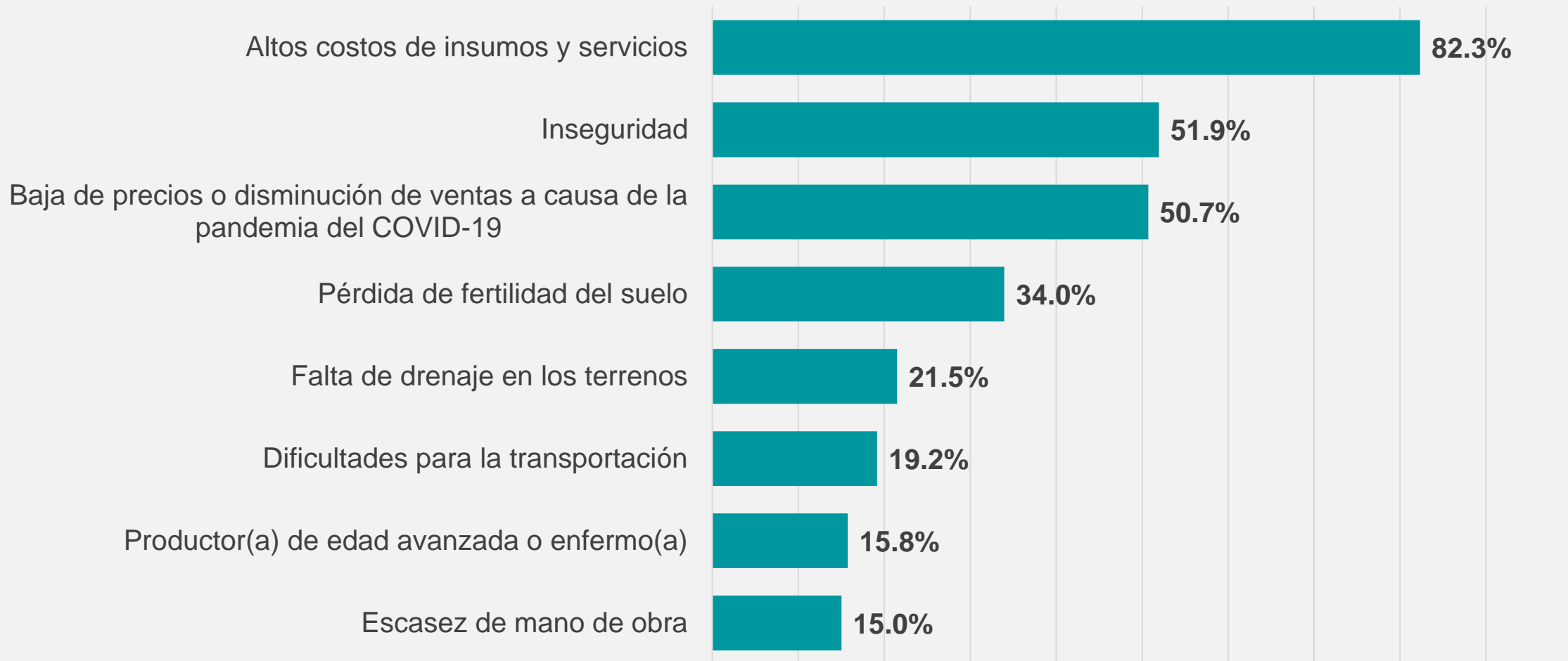


Porcentaje de unidades de producción agropecuaria que **realizan acciones para protección del medio ambiente**





Porcentaje de unidades de producción agropecuaria que reportan los principales problemas para realizar su actividad





UNIDADES DE PRODUCCIÓN FORESTAL

VOLUMEN DE MADERA POR ESPECIE Y
ACCIONES DE PREVENCIÓN DE INCENDIOS



RESULTADOS DEFINITIVOS
DEL CENSO





Volumen de madera obtenida por especie



**Otras
especies**
forestales
maderables

25 557

Producción ▶
(metros cúbicos)

Acciones para la prevención y control de incendios forestales

(porcentaje de unidades de producción)

Acciones para la prevención y control de incendios forestales	Porcentaje
Con actividades de prevención de incendios	100.0
Con comité de vigilancia participativa	100.0
Con disposición de brechas de acceso a los terrenos forestales	100.0
Con disposición de brechas corta fuego o guardarrayas	100.0
Con notificación a autoridades competentes sobre el uso del fuego	75.0
Con conocimiento de la norma que regula el uso y manejo del fuego en terrenos agropecuarios y forestales	50.0
Pertenece a alguna brigada rural o voluntaria para el combate y control de incendios forestales	25.0

»» LA INFORMACIÓN A DISPOSICIÓN DE LA POBLACIÓN USUARIA



>>> Conoce más



118 tabulados

Con un desglose hasta municipio con la gran variedad de temas y las variables captadas.



Mapa Digital de México

Módulo de consulta interactivo que relaciona la información estadística y geográfica del territorio mexicano.



Metodología

Describe las características técnicas, los métodos y procedimientos del censo para diseñar, recolectar, codificar, validar, analizar y obtener resultados.



Documentos

- ✓ Presentaciones
- ✓ Glosario
- ✓ Metadatos
- ✓ Datos abiertos



Atención a usuarios(as)

- ✓ Solicitudes especiales
- ✓ Laboratorio de microdatos
- ✓ Transparencia



¿DÓNDE ESTÁN PUBLICADOS LOS RESULTADOS DEFINITIVOS DEL CENSO AGROPECUARIO 2022?



www.inegi.org.mx

Programas de información / Subsistema de Información Económica / Censos /
Agropecuarios y Ejidales / Censo Agrícola, Ganadero y Forestal / 2022



CENSO • 2022
AGROPECUARIO

Conociendo México

800 111 46 34 • www.inegi.org.mx • atencion.usuarios@inegi.org.mx

    **INEGI Informa**