



# CENSO·2022 AGROPECUARIO

## RESULTADOS DEFINITIVOS

Veracruz de Ignacio  
de la Llave

»»» 21 de noviembre de 2023

# »» Índice

01

El Censo Agropecuario

02

Resultados del censo

03

La información a disposición de la población usuaria





# EL CENSO AGROPECUARIO



CENSO 2022  
AGROPECUARIO



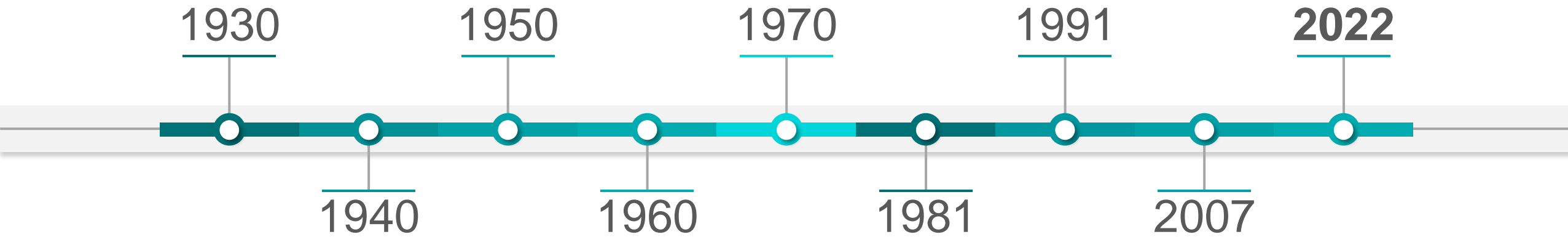
## ¿Qué es el Censo Agropecuario?

Es la **fuentes de información** económica agropecuaria y forestal **más completa y detallada de México.**

Necesaria para **la toma de decisiones, el análisis y la investigación.**

# »» El Censo Agropecuario y su historia

México cuenta con datos **estadísticos de la producción agrícola y ganadera** del país desde **1930** con el levantamiento del primer Censo Agrícola-Ganadero y el primer Censo Ejidal.





# La riqueza de información del Censo Agropecuario

Ofrece información con altos niveles de desagregación y con distintos enfoques:  
**por tamaño de la unidad de producción; por municipio, regiones y microrregiones;  
por producto (cultivos, especies pecuarias y especies forestales); por ciclo agrícola;  
por tipo de agricultura; etcétera.**

El Gobierno Federal, Estatal y Municipal obtiene indicadores para las **políticas públicas.**

Los datos contribuyen a los **Objetivos de Desarrollo Sostenible.**

Las empresas prestadoras de servicios agropecuarios pueden definir sus **políticas de mercado.**

Las organizaciones de productores(as) conocen las **características de sus asociados(as).**

Las y los investigadores pueden realizar **estudios de las actividades del campo.**

Las y los productores y la sociedad en general saben **qué, cuánto y cómo se produce en el campo.**





## El Censo Agropecuario proporciona el **mosaico nacional de terrenos rurales**

Permite, a partir de una base geográfica sólida, conformar el **mosaico nacional de terrenos**

Permite combinar los **datos estadísticos con los geográficos.**

Pudiendo identificar **geográficamente la producción agrícola, ganadera y forestal;** el uso del suelo; la frontera agrícola; y las zonas de riego, entre otros temas.

# »»» Unidad de observación

## Unidad de producción agropecuaria

Es la **unidad económica** conformada por uno o más terrenos ubicados en el mismo municipio.

Al menos en alguno de ellos se realizan actividades agropecuarias o forestales.

Bajo la administración de un mismo productor(a).

Con los mismos elementos de producción, como equipo, maquinaria, vehículos y mano de obra.

## Unidad de producción forestal

Es la **unidad económica** conformada por uno o más terrenos, cubiertos de vegetación forestal, como bosque o selva, entre otros tipos de vegetación.

Ubicados en una sola entidad federativa.

Para aprovechar los recursos forestales, maderables y no maderables.

Bajo el manejo de una misma administración.

Con los mismos elementos de producción, como equipo, maquinaria, vehículos y mano de obra.



# »»» Periodo de referencia del Censo Agropecuario 2022



Producción  
agrícola

Año agrícola comprendido entre  
**octubre de 2021 y  
septiembre de 2022.**



Producción  
pecuaria

Existencias el  
**15 de septiembre  
de 2022.**



Actividad  
forestal

Periodo comprendido entre  
**octubre de 2021 y  
septiembre de 2022.**

# RESULTADOS DEFINITIVOS DEL CENSO



# SUPERFICIE CON VOCACIÓN AGROPECUARIA Y SUPERFICIE CON APROVECHAMIENTO FORESTAL EN VERACRUZ DE IGNACIO DE LA LLAVE



# Superficie rural y superficie con vocación agropecuaria y aprovechamiento forestal





# »» Superficie con uso o vocación agropecuaria y aprovechamiento forestal



\*/ Superficie con construcciones como: habitaciones, bodegas y corrales; así como superficies ensalitradas, erosionadas, entre otro tipo de superficies, que se encuentran al interior de la unidad de producción agropecuaria.



# Unidades de producción y superficie agrícola por tipo de unidad de producción



\*/ La suma es diferente al total debido al redondeo.



# Superficie agrícola (sembrada, no sembrada y en descanso) de las unidades de producción agropecuarias activas



Superficie agrícola  
total de las unidades  
de producción  
agropecuarias activas  
**2 551 211**  
hectáreas

Superficie sembrada  
**2 268 033**  
hectáreas

Superficie no sembrada  
**283 178**  
hectáreas

En descanso  
**101 629**  
hectáreas

**No sembrada** por mal temporal, por falta de crédito, por enfermedad, por falta de dinero o apoyos o porque no hubo quien la sembrara, entre otras causas (excepto descanso)  
**181 548**  
hectáreas

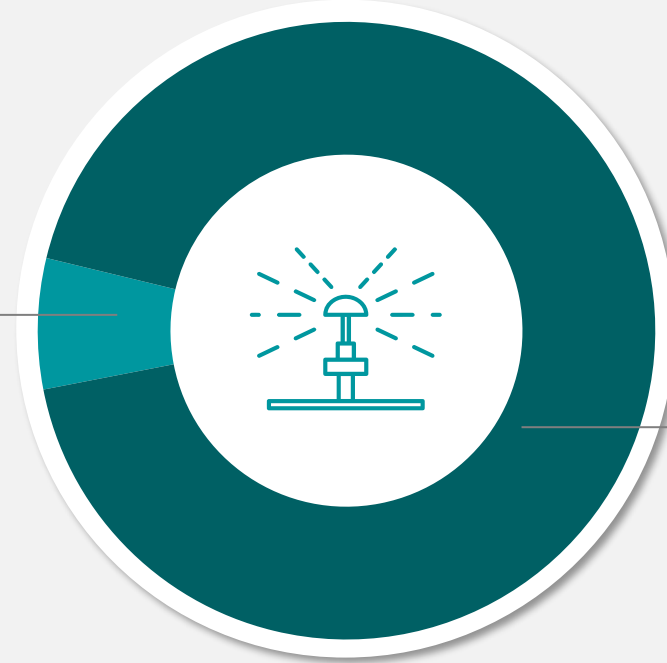




## Superficie agrícola, según modalidad hídrica

Superficie agrícola es de **2 551 211.72** hectáreas de las unidades de producción agropecuaria activas

Riego ▶ **6.8 %**  
174 446.79 hectáreas



Temporal ▶ **93.2 %**  
2 376 764.93 hectáreas



# AGRICULTURA A CIELO ABIERTO

## PRINCIPALES CULTIVOS, PRODUCCIÓN Y SUPERFICIE SEMBRADA



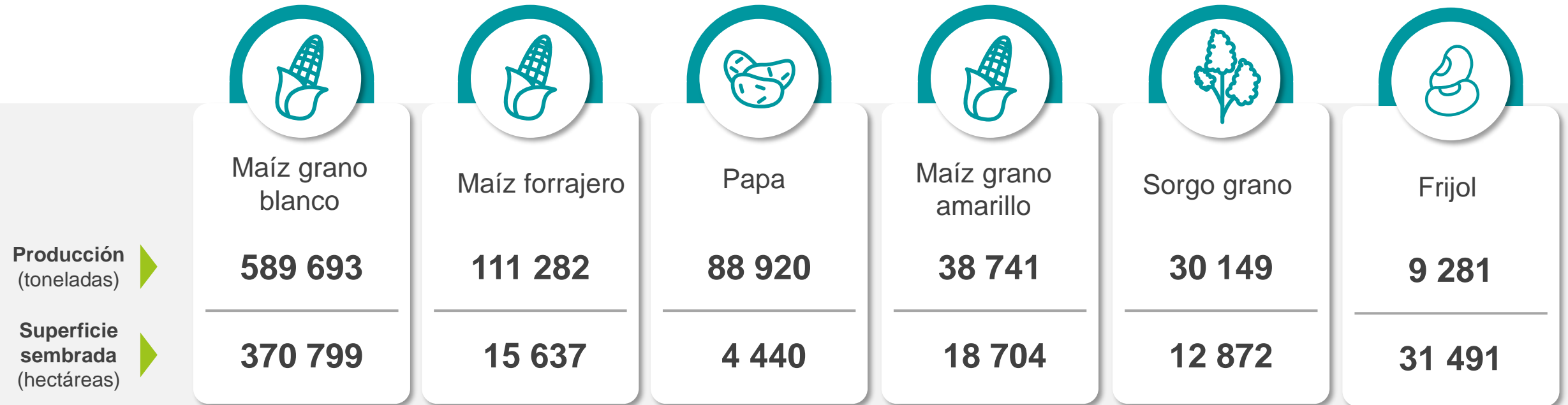
RESULTADOS DEFINITIVOS  
**DEL CENSO**

 **INEGI**

  
**CENSO 2022**  
**AGROPECUARIO**



# Producción y superficie sembrada de los principales cultivos anuales







# Producción y superficie sembrada de los principales cultivos perennes



Caña de azúcar

**21 227 445**

**368 723**



Naranja

**1 864 169**

**249 798**



Café

**299 487**


**145 513**



Limón

**790 848**

**108 694**



Plátano

**443 419**

**41 965**



Piña

**866 072**

**27 729**

Producción (toneladas) ▶

Superficie cultivada (hectáreas) ▶



# AGRICULTURA PROTEGIDA



RESULTADOS DEFINITIVOS  
**DEL CENSO**



## »»» Unidades de producción y superficie en agricultura protegida



Superficie total

**726**

hectáreas

Unidades de  
producción

**1 129**



INEGI



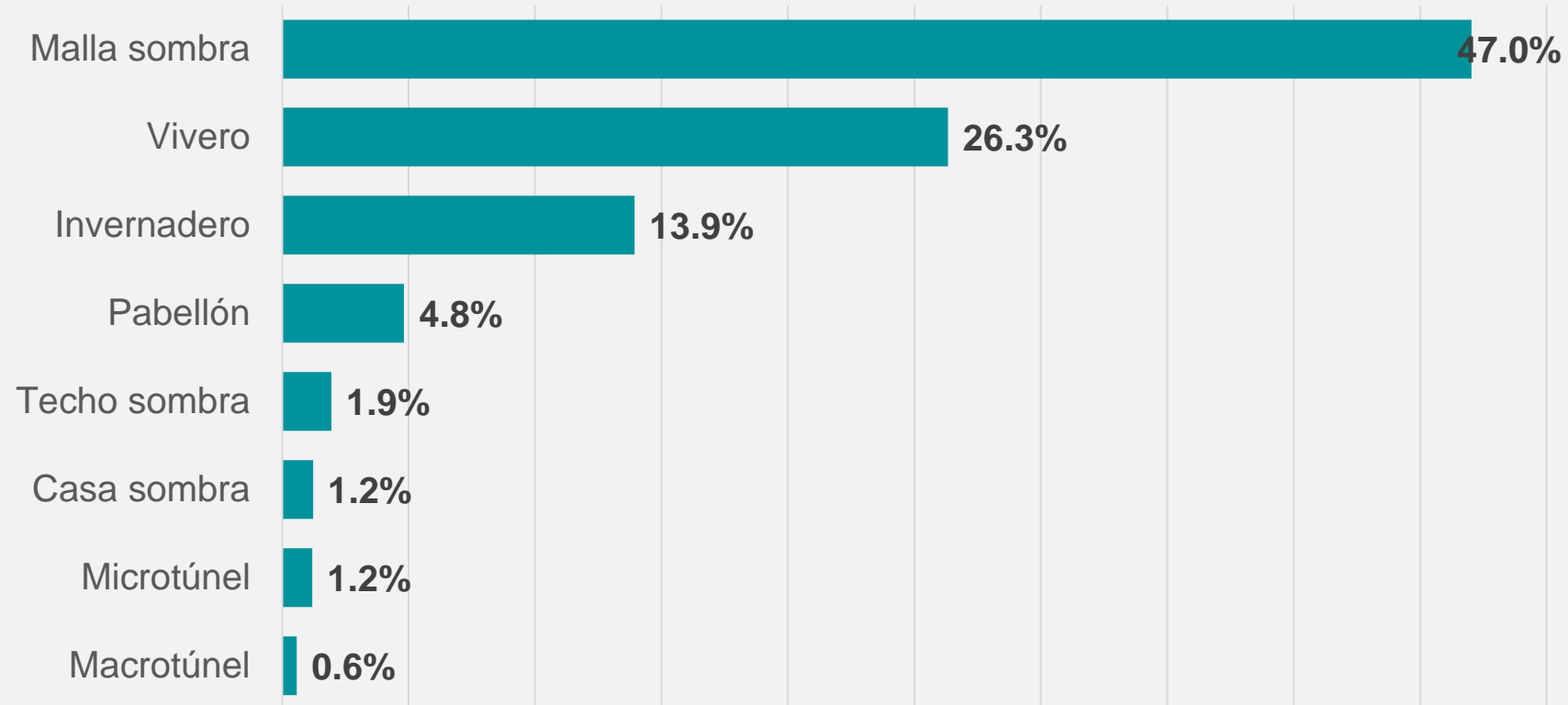
CENSO · 2022  
AGROPECUARIO





Superficie que ocupan las  
instalaciones de agricultura protegida  
es de  
**726 hectáreas**

Distribución por tipo de estructura





# Principales cultivos de agricultura protegida

con superficie sembrada en hectáreas y con producción en toneladas

Cultivo	Superficie sembrada (hectáreas)			Producción (toneladas)		
	Total	En agricultura protegida	Porcentaje	Total	En agricultura protegida	Porcentaje
Chile	3,993.80	18.74	<b>0.5</b>	8,360.31	190.32	<b>2.3</b>
Jitomate (Tomate rojo)	519.67	38.10	<b>7.3</b>	11,837.07	4,735.71	<b>40.0</b>
Pepino	520.59	5.55	<b>1.1</b>	3,288.71	383.80	<b>11.7</b>
Fresa	25.77	1.86	<b>7.2</b>	209.70	126.93	<b>60.5</b>





# UNIDADES DE PRODUCCIÓN CON CRÍA Y EXPLOTACIÓN DE ANIMALES

EXISTENCIAS

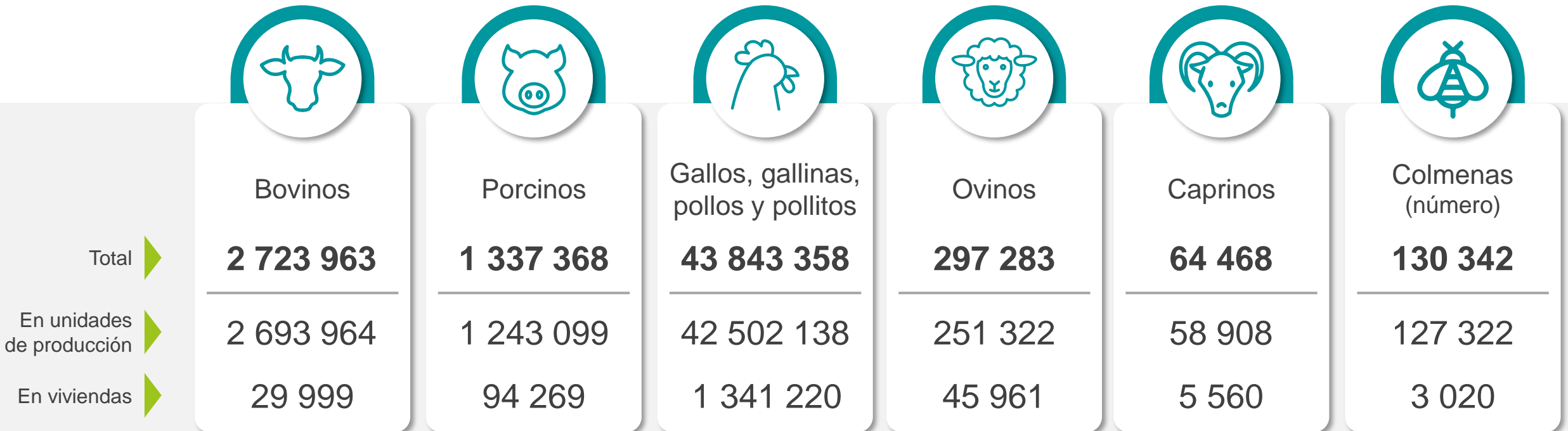


RESULTADOS DEFINITIVOS  
**DEL CENSO**





# Cría de animales en unidades de producción y viviendas, existencias (cabezas)





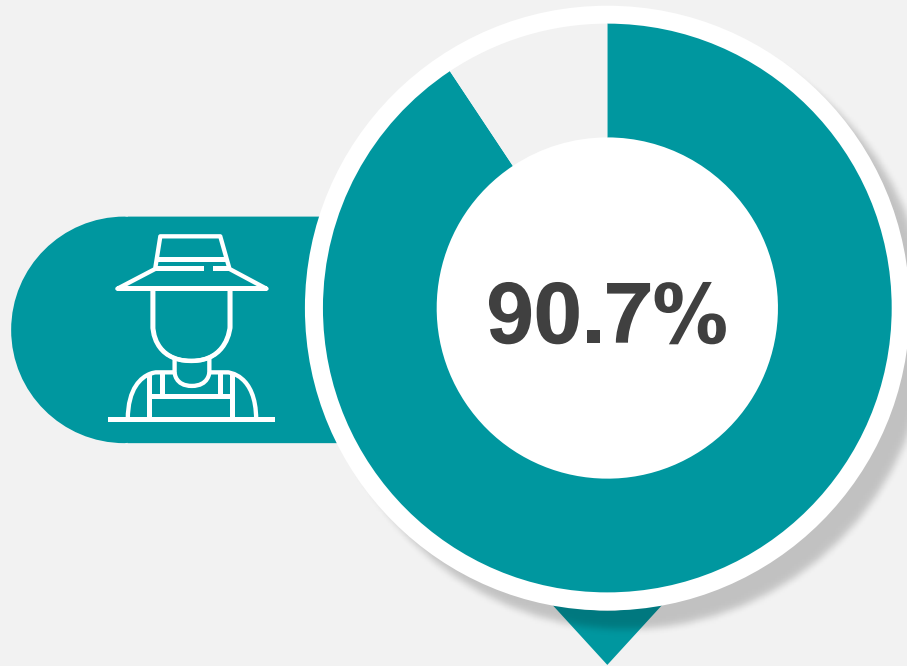
# UNIDADES DE PRODUCCIÓN AGROPECUARIA CARACTERÍSTICAS GENERALES



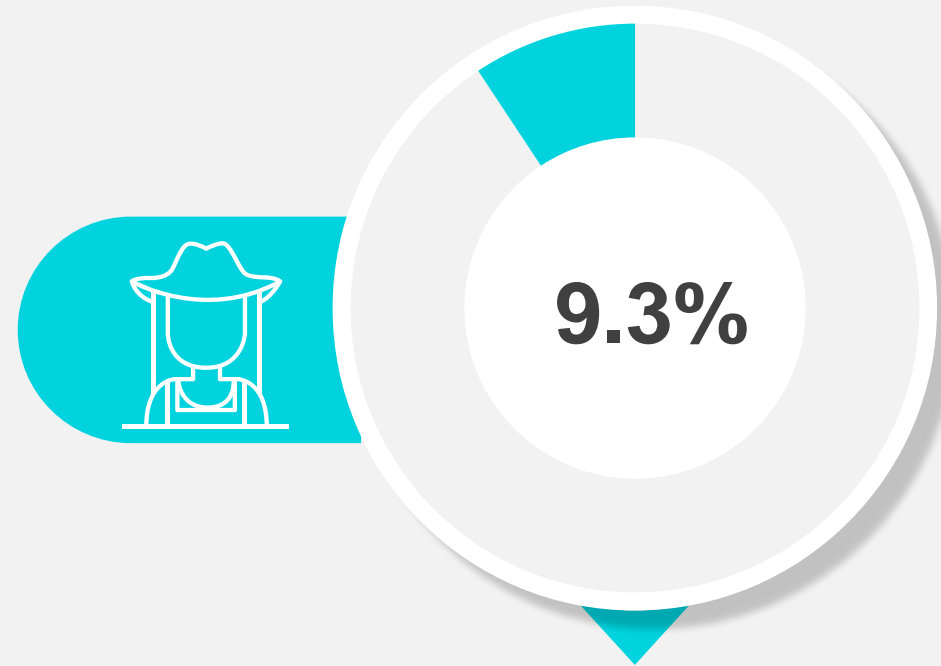
RESULTADOS DEFINITIVOS  
**DEL CENSO**



»»» Total de mano de obra  
**3 134 210**



Hombres  
**2 841 580**



Mujeres  
**292 630**



En los últimos quince años ha disminuido la **participación de la mujer** en las labores agropecuarias y del campo

	Hombres	Mujeres
Censo Agropecuario 2007	88.7 %	11.3 %
Censo Agropecuario 2022	90.7 %	9.3 %





## Mano de obra permanente (personal ocupado)

**1 112 179**

Por categoría	Personal ocupado
Productores(as) que trabajan en su UP	<b>420 298</b>
Familiares sin sueldo o salario	<b>458 813</b>
Familiares con sueldo o salario	<b>61 414</b>
Trabajadores con seis meses o más	<b>37 552</b>
Trabajadores con menos de seis meses	<b>134 102</b>




## Mano de obra eventual

**2 022 031**

puestos de trabajo de jornaleros(as)

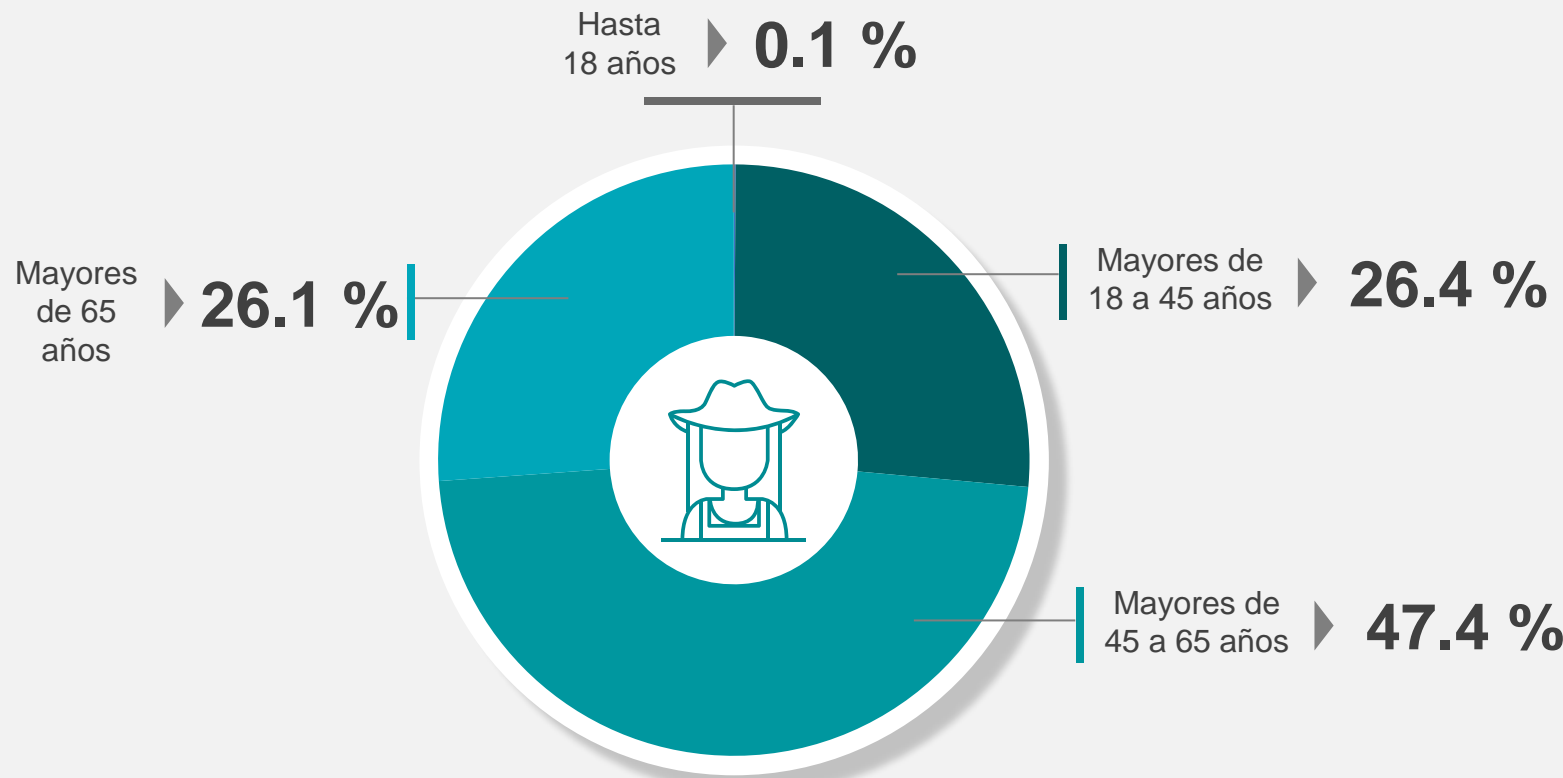
Trabajadores(as) **contratados(as) por un tiempo determinado**, que pueden ser **contratados(as) por uno o más patrones durante el año** y que cobran una remuneración por jornada de trabajo, denominada **jornal**.



**26.1 %**  
de las y los  
productores



son mayores  
de **65 años**



Mayores de 65 años ▶ **26.1 %**

Hasta 18 años ▶ **0.1 %**

Mayores de 18 a 45 años ▶ **26.4 %**

Mayores de 45 a 65 años ▶ **47.4 %**

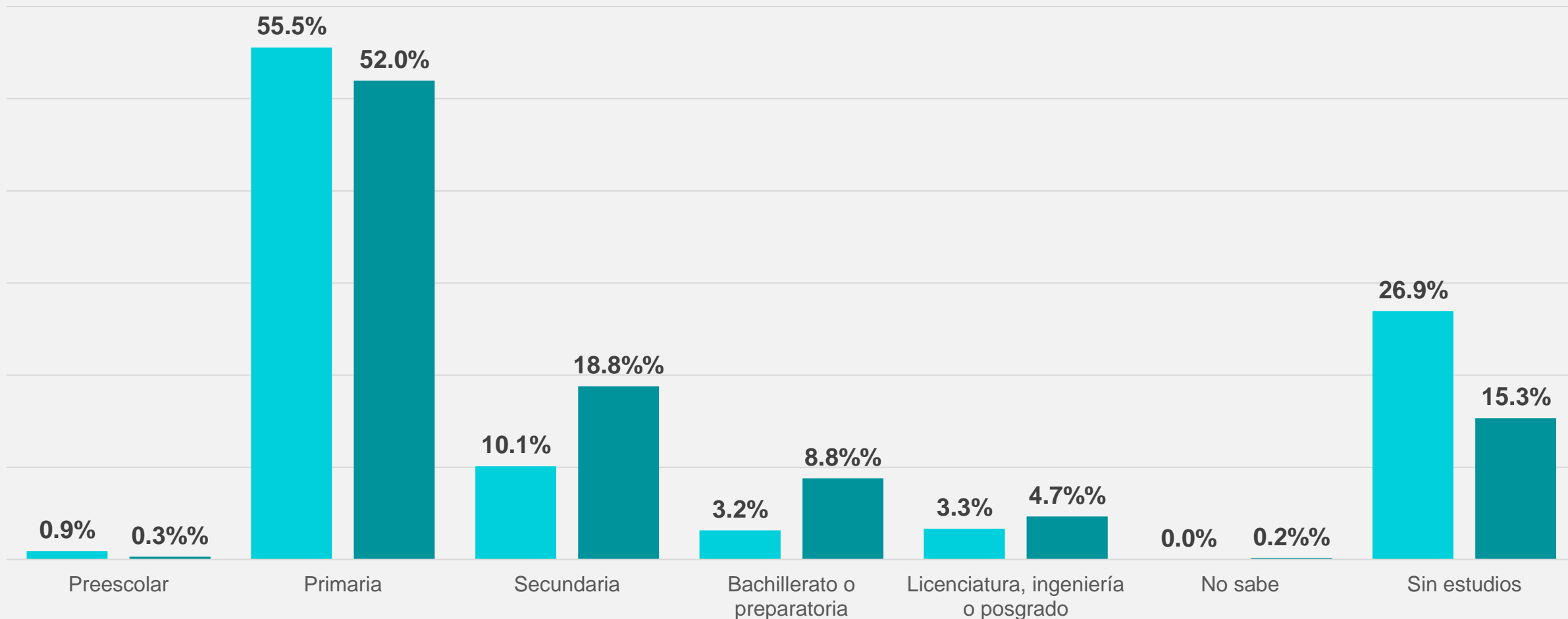
**INEGI**



CENSO · 2022  
AGROPECUARIO



Se observa un **incremento en el nivel de escolaridad** de las y los productores, aun cuando el **nivel primaria** sigue siendo el **predominante**





**43** de cada **100** ▶

productores(as) agropecuarios  
en Veracruz de Ignacio de la  
Llave se consideran  
**indígenas**

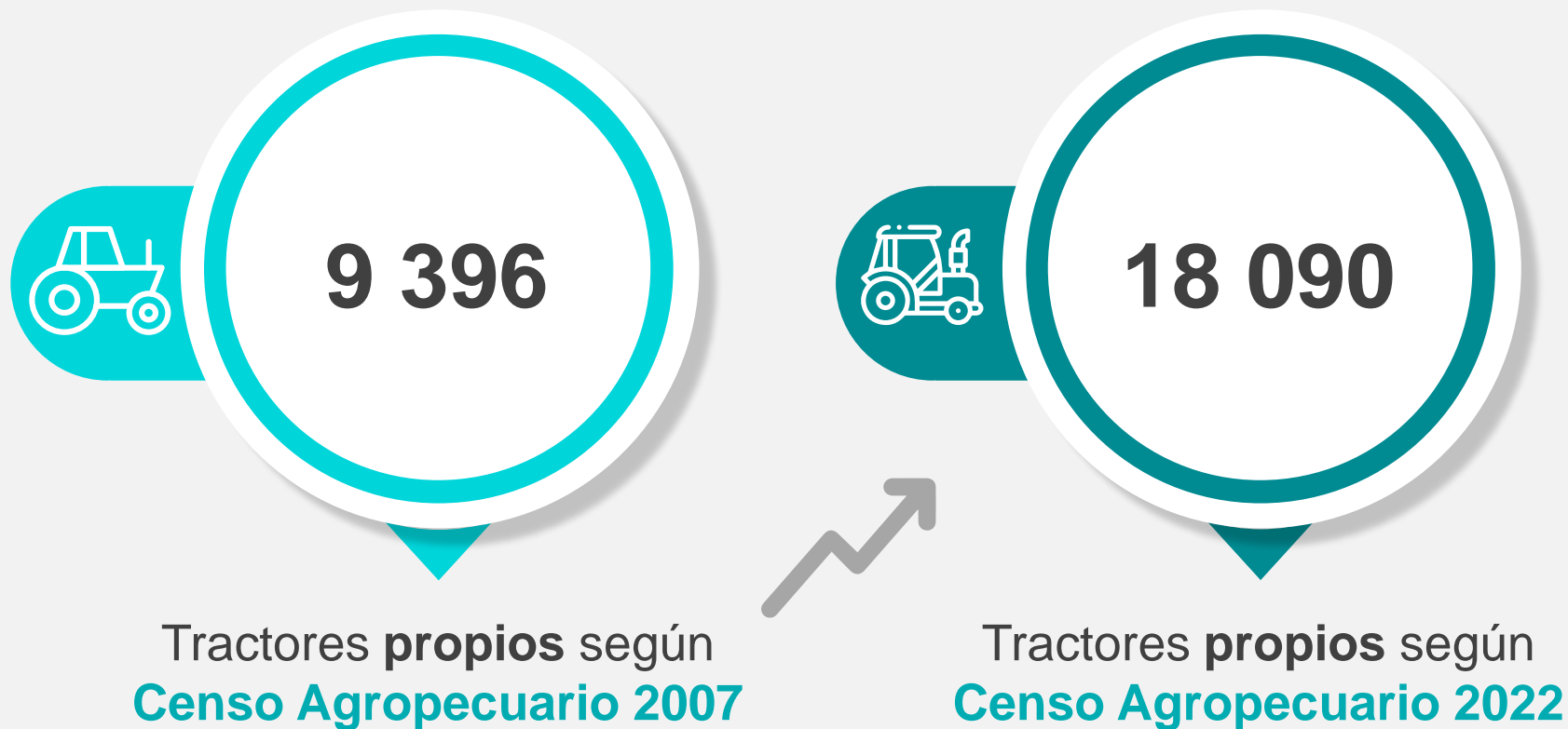


**42.9 %**  
de las productoras y los  
productores  
**se consideran  
indígenas**

**56.42 %**  
**sí habla alguna  
lengua indígena**

**43.58 %**  
**no habla alguna  
lengua indígena**

En los últimos quince años el parque vehicular de **tractores propios** prácticamente se ha duplicado



Incremento de  
**8 694**  
tractores propios

**92.5 %**

Tasa de crecimiento anual:  
**4.5 %**





**En los últimos 15 años** el acceso al crédito y al seguro de las unidades de producción agropecuaria continúa siendo muy bajo a pesar de que, ha tenido un ligero incremento

	Unidades de producción agropecuaria	Con obtención de crédito	Con obtención de seguro
Censo Agropecuario 2007	441 034	15 674 (3.6 %)	2 373 (0.5 %)
Censo Agropecuario 2022	521 503	30 967 (5.9 %)	5 109 (1.0 %)



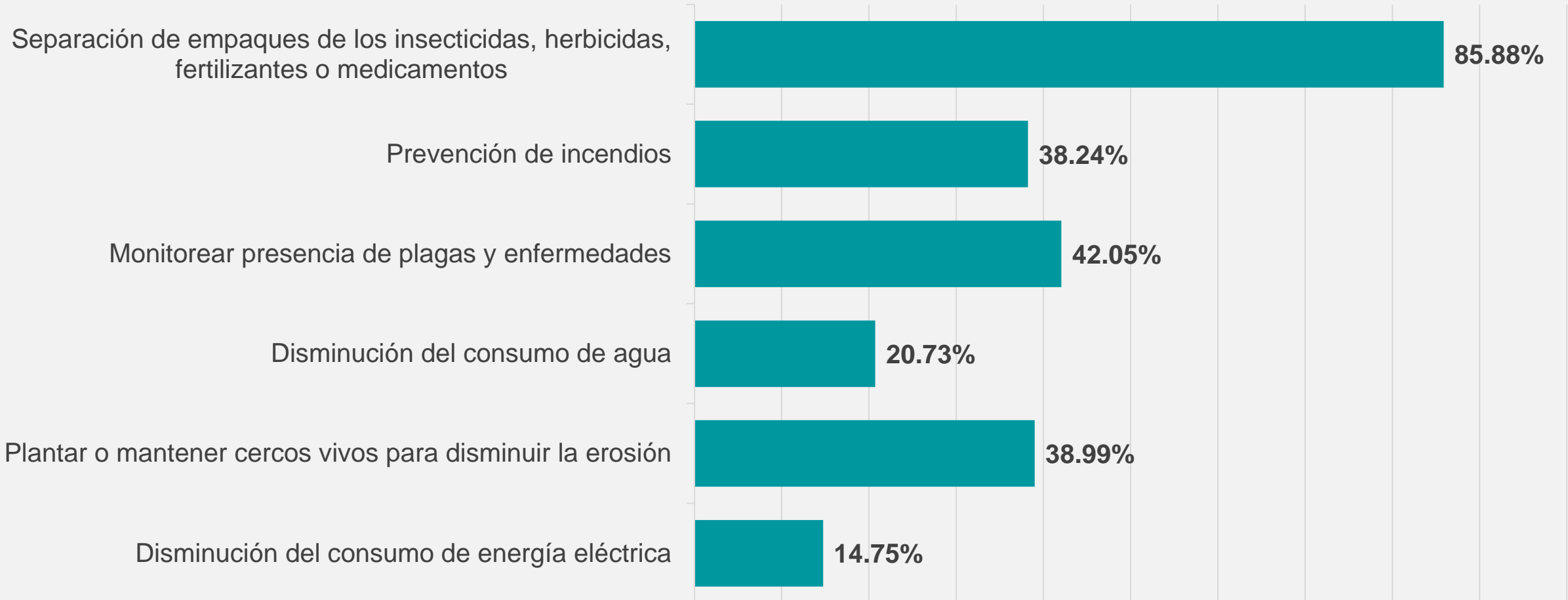
Incremento de

**15 293**

Unidades de producción con obtención de **crédito**

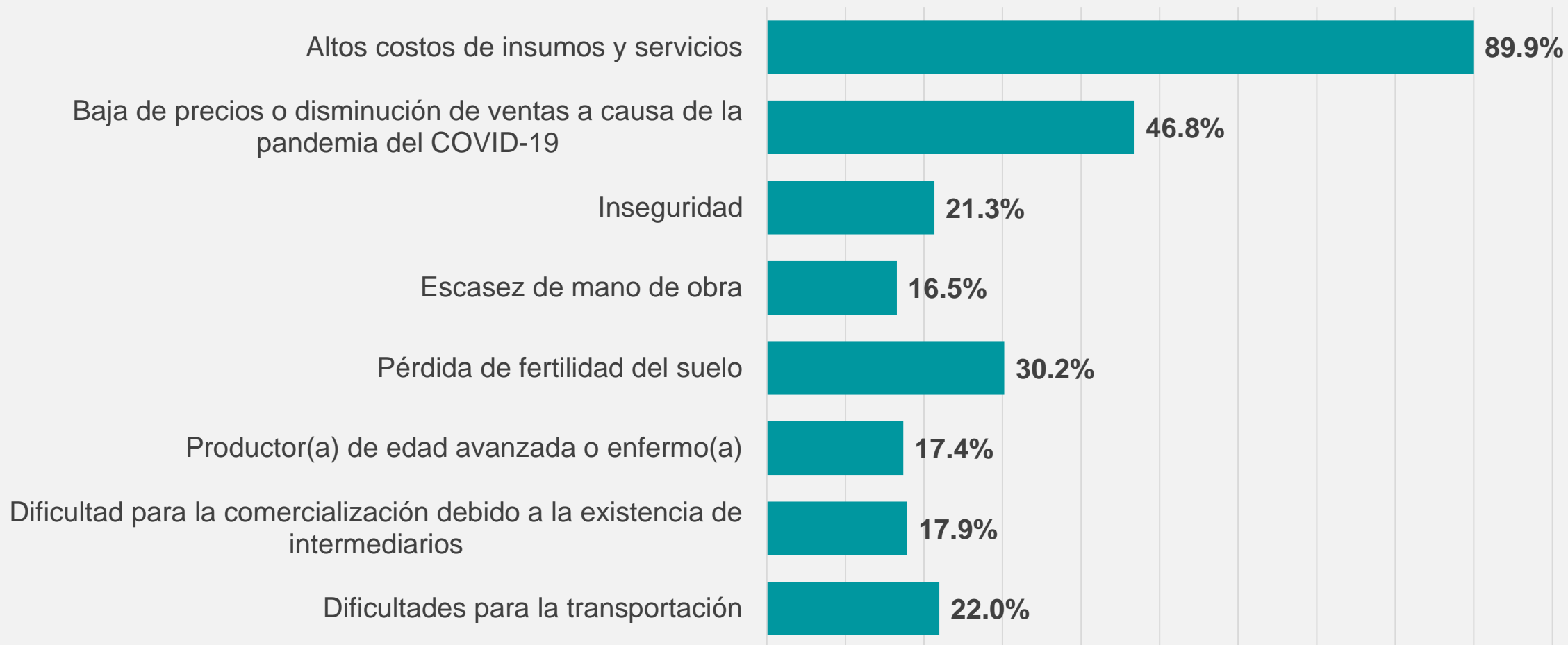


# Porcentaje de unidades de producción agropecuaria que **realizan acciones para protección del medio ambiente**





# Porcentaje de unidades de producción agropecuaria que reportan los principales problemas para realizar su actividad





# UNIDADES DE PRODUCCIÓN FORESTAL

VOLUMEN DE MADERA POR ESPECIE Y  
ACCIONES DE PREVENCIÓN DE INCENDIOS



RESULTADOS DEFINITIVOS  
**DEL CENSO**





# Volumen de madera obtenida por especie



**Pino**  
(Pinus spp)

**108 461**



**Encino**  
(Quercus spp)

**2 670**



**Oyamel**  
(Abies spp)

**348**



**Táscate o  
enebro**  
(Lysiloma spp)

**25.69**



**Otras  
especies  
forestales  
maderables**

**10 587**

**Producción**  
(metros cúbicos)





# Acciones para la prevención y control de incendios forestales

(porcentaje de unidades de producción)

Acciones para la prevención y control de incendios forestales	Porcentaje
Con actividades de prevención de incendios	92.3
Con disposición de brechas de acceso a los terrenos forestales	86.8
Con disposición de brechas corta fuego o guardarrayas	84.6
Con notificación a autoridades competentes sobre el uso del fuego	75.8
Con conocimiento de la norma que regula el uso y manejo del fuego en terrenos agropecuarios y forestales	74.7
Con comité de vigilancia participativa	69.2
Pertenecen a alguna brigada rural o voluntaria para el combate y control de incendios forestales	58.2

# »»» LA INFORMACIÓN A DISPOSICIÓN DE LA POBLACIÓN USUARIA



# >>> Conoce más



## 118 tabulados

Con un desglose hasta municipio con la gran variedad de temas y las variables captadas.



## Mapa Digital de México

Módulo de consulta interactivo que relaciona la información estadística y geográfica del territorio mexicano.



## Metodología

Describe las características técnicas, los métodos y procedimientos del censo para diseñar, recolectar, codificar, validar, analizar y obtener resultados.



## Documentos

- ✓ Presentaciones
- ✓ Glosario
- ✓ Metadatos
- ✓ Datos abiertos



## Atención a usuarios(as)

- ✓ Solicitudes especiales
- ✓ Laboratorio de microdatos
- ✓ Transparencia





# ¿DÓNDE ESTÁN PUBLICADOS LOS RESULTADOS DEFINITIVOS DEL CENSO AGROPECUARIO 2022?



[www.inegi.org.mx](http://www.inegi.org.mx)

Programas de información / Subsistema de Información Económica / Censos /  
Agropecuarios y Ejidales / Censo Agrícola, Ganadero y Forestal / 2022



CENSO • 2022  
AGROPECUARIO

## Conociendo México

800 111 46 34 • [www.inegi.org.mx](http://www.inegi.org.mx) • [atencion.usuarios@inegi.org.mx](mailto:atencion.usuarios@inegi.org.mx)

    **INEGI Informa**