



CENSO·2022 AGROPECUARIO

RESULTADOS OPORTUNOS DEL ESTADO DE JALISCO

»»» 31 de mayo de 2023



»» Índice

01



El Censo Agropecuario

02




Resultados del censo

03



La información a disposición de las y los usuarios



>>>

EL CENSO AGROPECUARIO





¿Qué es el Censo Agropecuario?

Es la **fuentes de información** económica agropecuaria y forestal **más completa y detallada de México.**

Necesaria para la **toma de decisiones, el análisis y la investigación.**

Su **objetivo** es generar **estadísticas actualizadas** sobre las características económicas, tecnológicas, ambientales y sociales de las **unidades de producción agrícolas, ganaderas y forestales** de México, fundamentalmente su producción, tamaño, estructura y distribución.

>>> El Censo Agropecuario y su historia



México cuenta con datos **estadísticos de la producción agrícola y ganadera** del país desde **1930** con el levantamiento del primer Censo Agrícola-Ganadero y el primer Censo Ejidal.

1930

1950

1970

1991

2022

1940

1960

1981

2007

RESULTADOS OPORTUNOS

>>> La riqueza de información del Censo Agropecuario

Ofrece información con altos niveles de desagregación y con distintos enfoques:

por tamaño de la unidad de producción; por municipio, regiones y microrregiones; por producto (cultivos, especies pecuarias y especies forestales); por ciclo agrícola; por tipo de agricultura; etcétera.

> El Gobierno Federal, Estatal y Municipal obtiene indicadores para las **políticas públicas**.

> Las organizaciones de productores(as) conocen las **características de sus asociados**.

> Los datos coadyuvan al desarrollo de los **Objetivos de Desarrollo Sostenible**.

> Las y los investigadores pueden realizar **estudios**.

> Las empresas prestadoras de servicios agropecuarios pueden definir sus **políticas de mercado**.

> Las y los productores y la sociedad en general saben **qué, cuánto y cómo se produce en el campo**.

RESULTADOS OPORTUNOS



El Censo Agropecuario proporciona el **mosaico nacional de terrenos rurales**



Lo que permite combinar los **datos estadísticos con los geográficos.**

Pudiendo identificar **gráficamente la producción agrícola, ganadera y forestal**; el uso del suelo; la frontera agrícola; y las zonas de riego, entre otros temas.



RESULTADOS OPORTUNOS



El Censo Agropecuario proporciona **un marco maestro**

Para definir muestras para **encuestas agropecuarias** y sentar las bases para futuros **Censos Agropecuarios**.

El marco se **retroalimenta permanentemente** con:

Encuestas agropecuarias

Registros administrativos

Imágenes de satélite

Otra información



RESULTADOS OPORTUNOS

>>> Periodo de referencia del Censo Agropecuario 2022



Producción
agrícola

Año agrícola
comprendido entre
**octubre de 2021 y
septiembre de 2022.**



Producción
pecuaria

Existencias el **15 de
septiembre de 2022.**



Actividad
forestal

Periodo comprendido
entre **octubre de
2021 y septiembre
de 2022.**

RESULTADOS OPORTUNOS



RESULTADOS DEL CENSO



»» Superficie rural y superficie con vocación agropecuaria en Jalisco

Superficie **total**
del estado

7.9

millones de has.

Superficie en el área rural
7.7 millones de has.

Resto de superficie*
0.2 millones de has.



*/ Centros de población, caminos, cuerpos de agua, entre otros rasgos geográficos.

Superficie con uso o vocación agropecuaria
4.9 millones de has. (63.7% del área rural)



Área de las **unidades de producción**, ya sea destinada al **cultivo de plantas o a la cría de animales**, o ya sea destinada a otros usos, en el periodo de referencia del censo (oct 2021-sep 2022).

Superficie sin uso o vocación agropecuaria
2.8 millones de has. (36.3% del área rural)



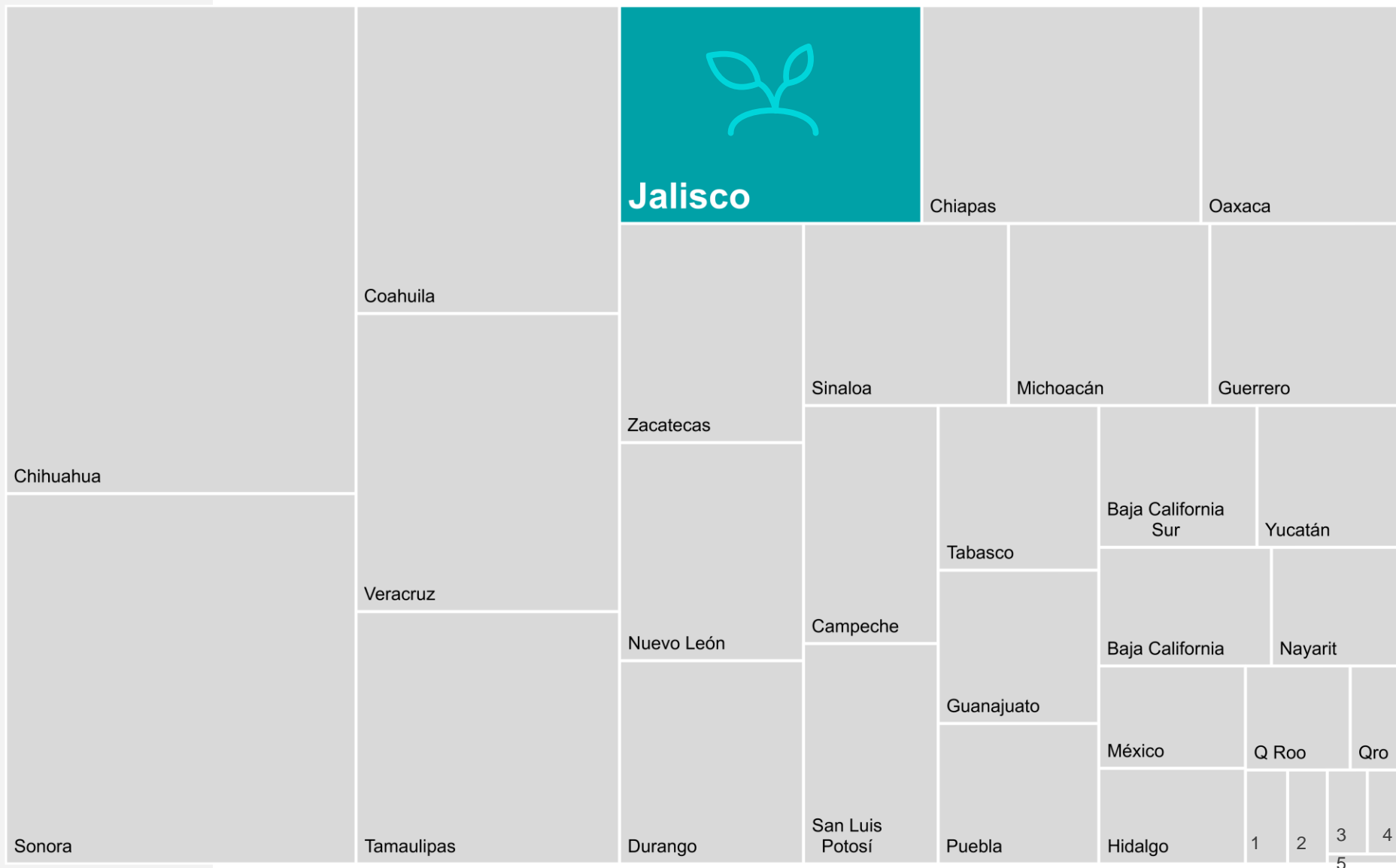
Área que no es de las unidades de producción, incluyendo el **área de uso común de ejidos y comunidades agrarias** que no fue destinada al cultivo de especies vegetales y que puede haber sido o no utilizada para el pastoreo. Incluye a las **unidades de producción cuya actividad principal es el aprovechamiento forestal**.

4.9 millones
de hectáreas

de superficie con uso o
vocación agropecuaria,



5.5%
de la superficie nacional



1.Colima 2. Aguascalientes 3. Tlaxcala 4. Morelos 5. Ciudad de México

RESULTADOS OPORTUNOS

INEGI


CENSO 2022
AGROPECUARIO

De la superficie de **4.9 millones de hectáreas** que existe en **Jalisco** con uso y vocación agropecuaria, **4.7 millones** fueron cubiertas por el censo; mientras que, las y los productores declaran **3.8 millones de hectáreas**, de las cuales **2.1 millones son de uso agrícola**

Superficie con uso y vocación agropecuaria

4 874 818 has.

4 736 378 has.

cubiertas por el censo

vs

Superficie declarada por las y los productores

3 756 892 has.



Superficie de uso agrícola (sembrada y no sembrada)
2 127 242 has.



Superficie de agostadero, pastos naturales, enmontada, bosque o selva
1 589 799 has.



Superficie con otro uso
39 851 has.

(Superficie con construcciones como: habitaciones, bodegas y corrales; así como superficies ensalitradas, erosionadas, entre otro tipo de superficies, que se encuentran al interior de la unidad de producción agropecuaria).



La superficie de uso agrícola en **Jalisco** en 2007 y en 2022



Superficie de uso
agrícola según el

**Censo
Agropecuario
2007**

1 772 292
hectáreas



Superficie de uso
agrícola según el

**Censo
Agropecuario
2022**

2 127 242
hectáreas

INEGI

**CENSO 2022
AGROPECUARIO**



RESULTADOS OPORTUNOS



Unidades de producción y superficie agrícola por tipo de unidad de producción

Las unidades de
producción agropecuaria
en **Jalisco** son

189 324

y reportan una **superficie
agrícola** de

2 127 242

hectáreas



Las unidades de
producción
agropecuaria **activas**



181 791

y tienen **1 980 767** hectáreas de superficie agrícola



Las unidades de
producción agropecuaria
en **descanso** son



7 533

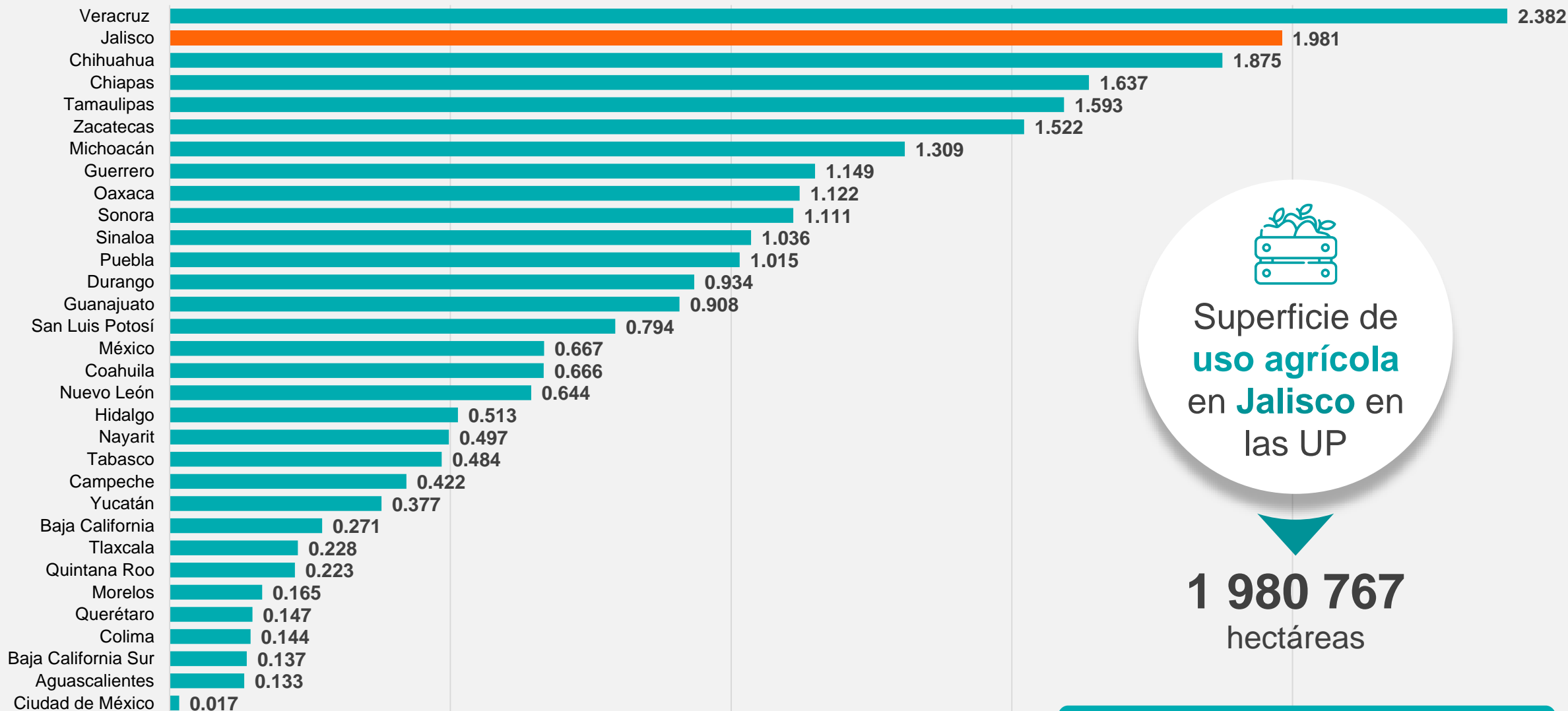
y tienen **146 475** hectáreas de superficie agrícola



Superficie agrícola (sembrada, no sembrada y en descanso) de las unidades de producción agropecuaria activas en **Jalisco**



>>> Superficie de uso agrícola al interior de las unidades de producción agropecuaria activas por entidad federativa (millones de hectáreas)



RESULTADOS OPORTUNOS

>>> Superficie agrícola promedio por unidad de producción activa en Jalisco



El número de **unidades de producción agropecuaria activas** ha aumentado, pero el promedio de su superficie agrícola ha disminuido, esto es, en promedio **tienden a ser más pequeñas**

	Unidades de producción agropecuaria activas	Superficie de uso agrícola	Superficie promedio por unidad de producción
		Hectáreas	
Censo Agropecuario 2007	127 932	1 772 292	13.9
Censo Agropecuario 2022	181 791	1 980 767	10.9

>>> Distribución de las unidades de producción propiedad de personas físicas por **tamaño**



TOTAL NACIONAL

71.8%

Unidades de producción agropecuaria y forestal **hasta de 5 hectáreas**

28.2%

Unidades de producción agropecuaria y forestal **mayores a 5 hectáreas**

JALISCO

44.5%

Unidades de producción agropecuaria y forestal **hasta de 5 hectáreas**

55.5%

Unidades de producción agropecuaria y forestal **mayores a 5 hectáreas**

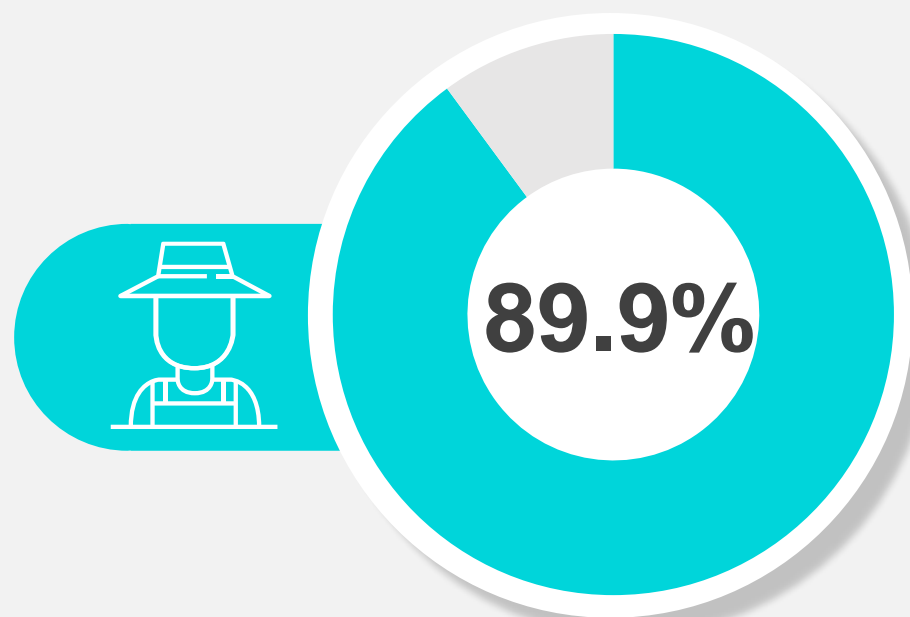
Entidades federativas con el mayor porcentaje de unidades de producción de hasta 5 has.	%
Ciudad de México	94.4%
México	92.9%
Puebla	88.1%
Tlaxcala	84.5%
Hidalgo	83.7%
Morelos	83.5%
Oaxaca	81.0%

Entidades federativas con el mayor porcentaje de unidades de producción mayores de 5 has.	%
Tamaulipas	82.2%
Zacatecas	69.2%
Sinaloa	68.8%
Baja California	67.9%
Nuevo León	63.0%
Sonora	61.9%

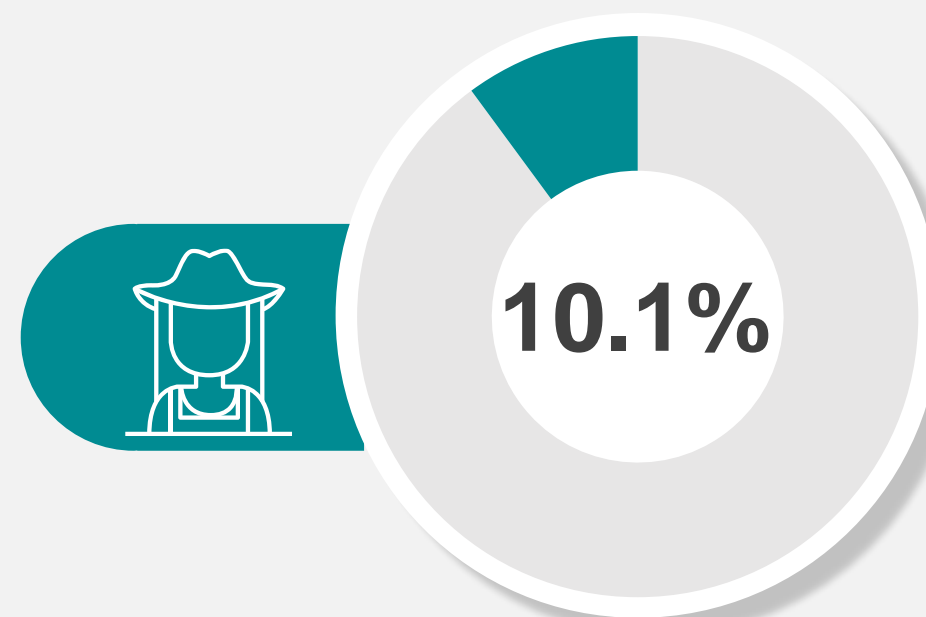
RESULTADOS OPORTUNOS

»»» Total de mano de obra en Jalisco **1 210 856**

INEGI



Hombres
1 088 575




Mujeres
122 281

RESULTADOS OPORTUNOS



Mano de obra en Jalisco

1 210 856



Por
categoría

Productores(as) que trabajan en su UP	85 528
Familiares	177 871
Dependientes de la UP	251 521
Jornaleros(as)	695 936



La **mano de obra** es el número de personas que **participan al desarrollo de las actividades agropecuarias o forestales de la unidad de producción**, sin embargo, por las características del sector, **las y los jornaleros son comúnmente contratados por breves periodos de tiempo, por más de un patrón durante el año o son contratados por el mismo patrón, pero, en diferentes periodos**, por lo que cada jornalero(a) puede contar más de una vez en los datos presentados y para esta categoría estamos refiriéndonos a **puestos de trabajo**.

RESULTADOS OPORTUNOS



La **participación de la mujer** en las labores agropecuarias y del campo en **Jalisco** es menor en **dos puntos porcentuales**

Censo Agropecuario 2007

Censo Agropecuario 2022

Hombres

Mujeres

87.9%

12.1%

89.9%

10.1%

El estado de
Jalisco ocupa el



4.3%



de las y los jornaleros
del sector agropecuario y forestal en México



1. Ciudad de México 2. Querétaro 3. Nuevo León

El estado de
Jalisco ocupa el

4.6%



de la **mano de obra dependiente de las unidades de producción**
(familiares, personal remunerado y productor(a))
del sector agropecuario y forestal en el país



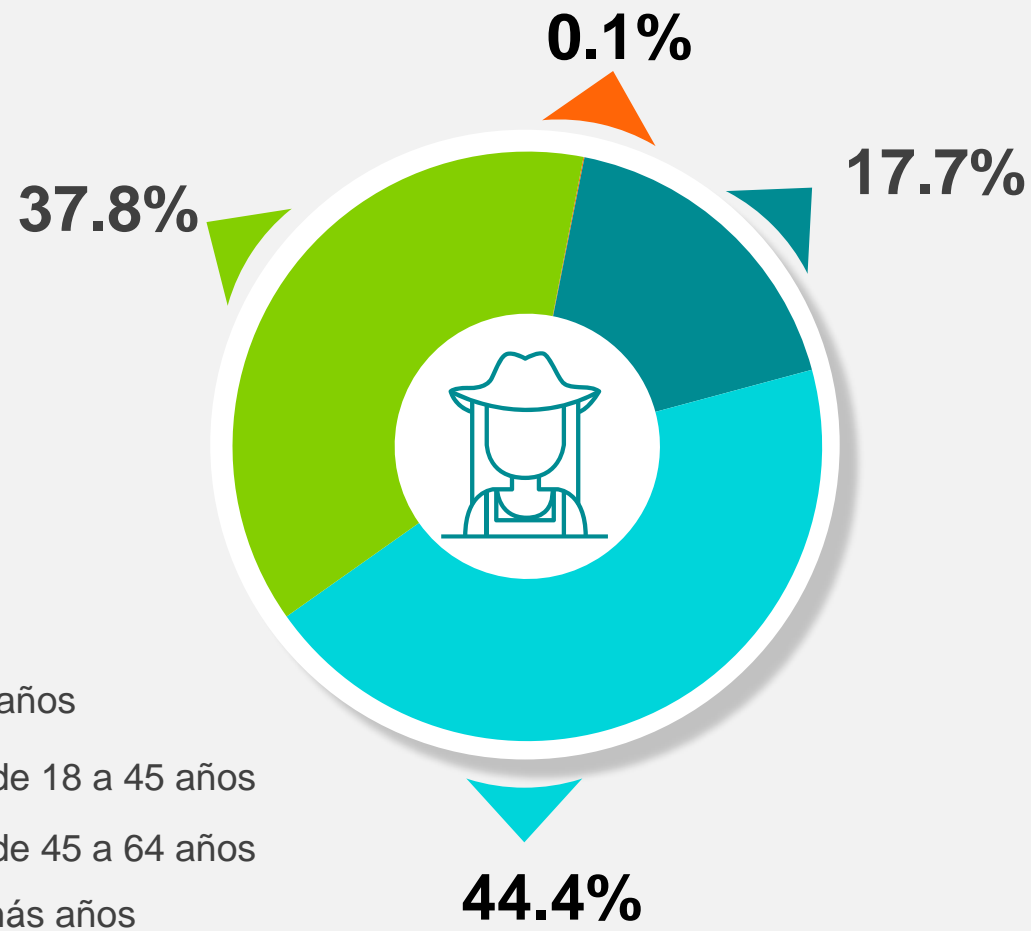


INEGI



CENSO 2022
AGROPECUARIO

En **Jalisco** el **37.8%** de las y los productores tiene **65 y más años**

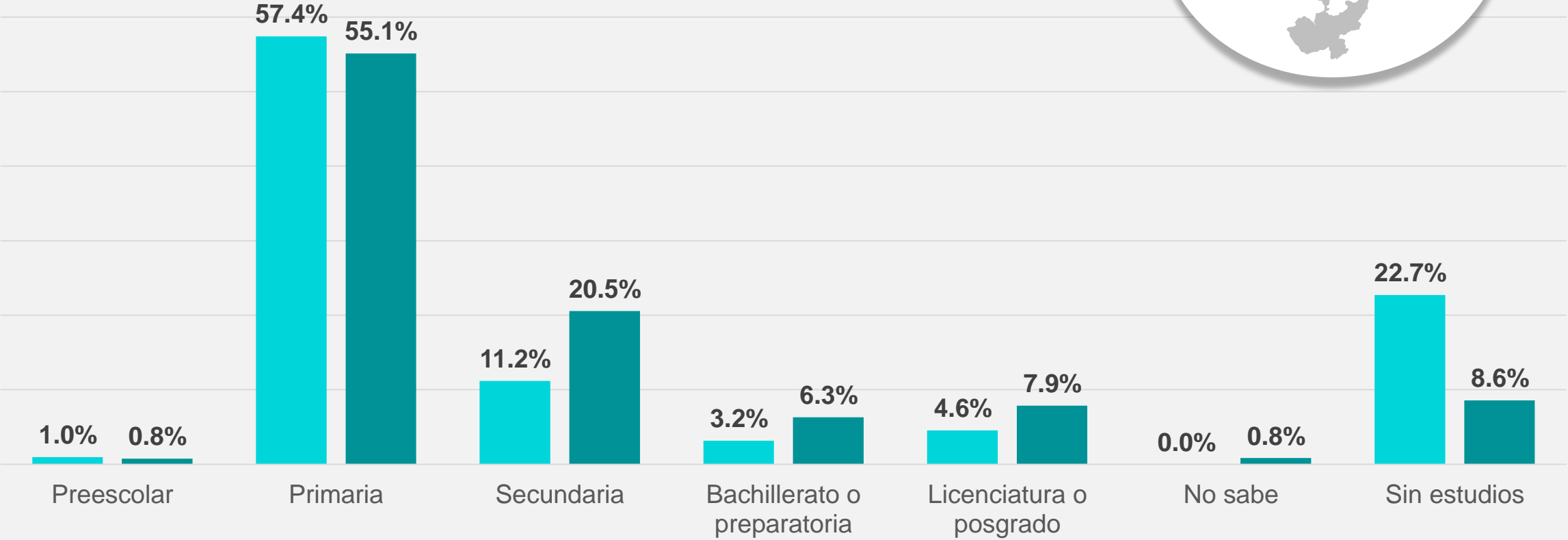


RESULTADOS OPORTUNOS



Se observa un **incremento en el nivel de escolaridad** de las y los productores, aun cuando el **nivel primaria** sigue siendo el **predominante**

Jalisco

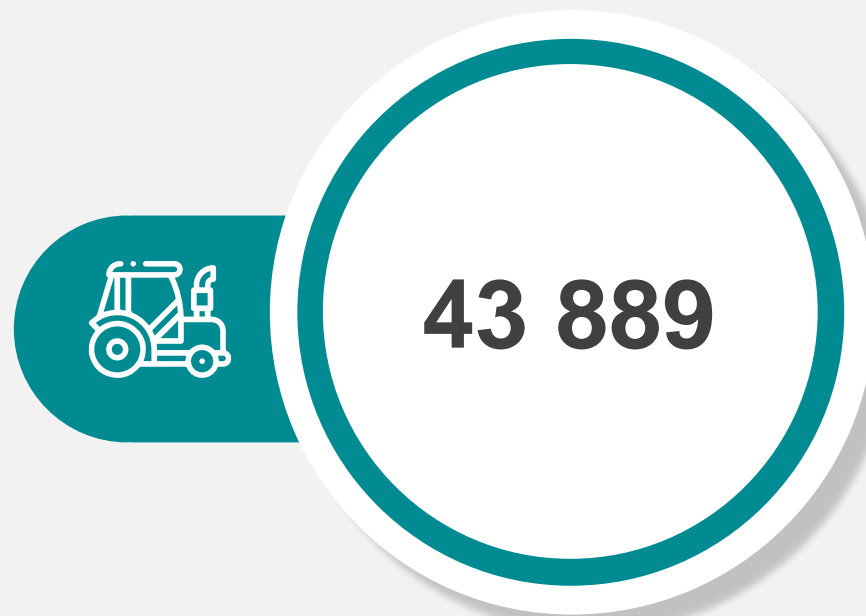


Se ha **incrementado** de manera importante el parque vehicular de **tractores propios**


Datos de Jalisco



Tractores **propios** según
Censo Agropecuario 2007



Tractores **propios** según
Censo Agropecuario 2022



Incremento de
23 982
tractores propios

120.5%



Tasa de
crecimiento anual:
5.4%

RESULTADOS OPORTUNOS



Promedio de tractores propios por unidad de producción entidades federativas con mayor número de tractores propios


Entidad federativa	UP con uso de tractor propio	Total de tractores	Promedio de tractores por UP
Zacatecas	45 734	53 775	1.2
Jalisco	30 660	43 889	1.4
Chihuahua	25 423	41 126	1.6
Guanajuato	25 636	34 223	1.3
Michoacán	26 264	33 394	1.3
Sinaloa	18 283	27 482	1.5
Durango	19 599	25 298	1.3
Tamaulipas	14 575	19 104	1.3
Sonora	8 959	16 427	1.8
Puebla	13 496	15 126	1.1
México	12 707	14 926	1.2
Veracruz	12 449	14 807	1.2
San Luis Potosí	12 122	14 382	1.2



Las unidades de producción agropecuaria y forestal con **obtención de crédito y seguro**, han tenido un ligero incremento **en los últimos 15 años** en el estado de **Jalisco**



	Unidades de producción agropecuaria y forestal	Con obtención de crédito	Con obtención de seguro
Censo Agropecuario 2007	127 932	14 534	1 066
Censo Agropecuario 2022	181 924	24 062	6 429



Incremento de
9 528

UP con obtención de crédito

65.6%

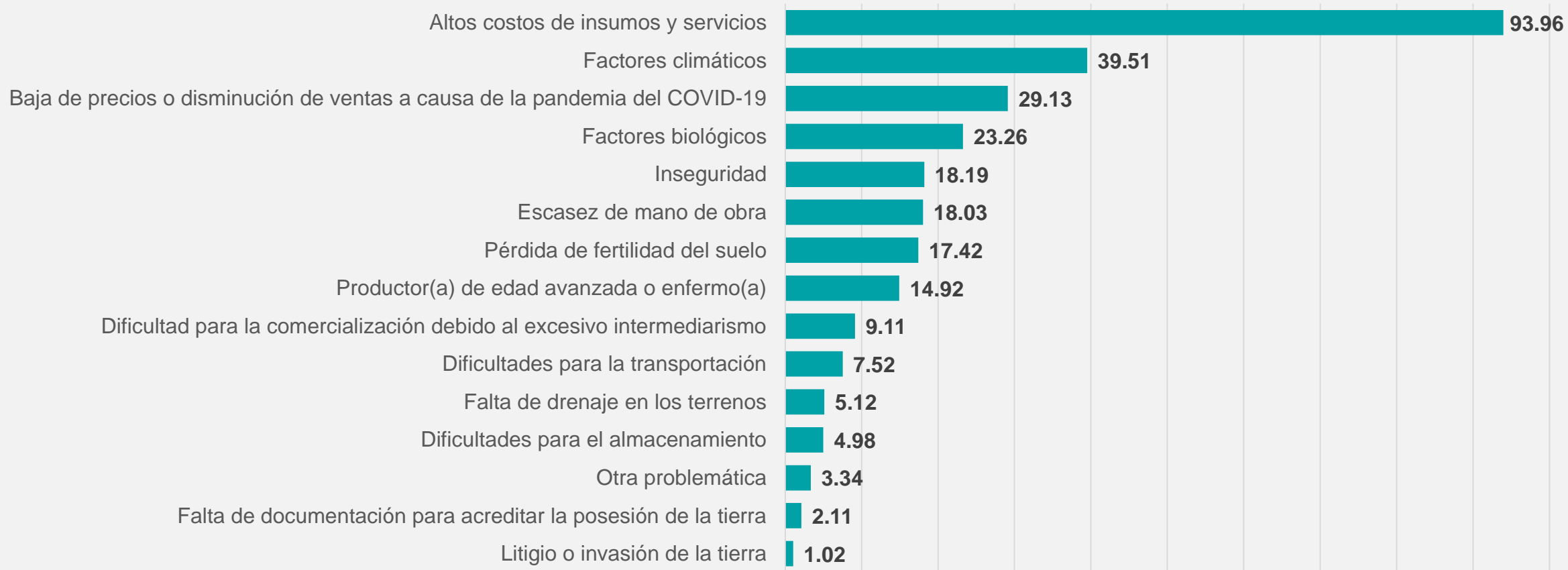


Tasa de crecimiento anual:
3.4%

RESULTADOS OPORTUNOS



Los **principales problemas** de las unidades de producción agropecuaria en **Jalisco** (%)





»»

LA INFORMACIÓN A DISPOSICIÓN DE LAS Y LOS USUARIOS





¿DÓNDE ESTÁN PUBLICADOS LOS RESULTADOS OPORTUNOS DEL CENSO AGROPECUARIO 2022?



www.inegi.org.mx

Programas de información / Subsistema de Información Económica / Censos /
Agropecuarios y Ejidales / Censo Agrícola, Ganadero y Forestal / 2022

¿Cuándo se van
a publicar los
**Resultados
definitivos?**



21
NOVIEMBRE
2023



 **INEGI**





Conociendo México

800 111 46 34 • www.inegi.org.mx • atencion.usuarios@inegi.org.mx

