



# CENSO · 2022 AGROPECUARIO

## RESULTADOS OPORTUNOS

»»» 31 de mayo de 2023



## »» Índice

01



El Censo Agropecuario

02



Resultados del censo

03



La información a disposición de las y los usuarios



# EL CENSO AGROPECUARIO



CENSO 2022  
AGROPECUARIO



## ¿Qué es el Censo Agropecuario?

Es la **fuentes de información** económica agropecuaria y forestal **más completa y detallada de México.**

Necesaria para la **toma de decisiones, el análisis y la investigación.**

Su **objetivo** es generar **estadísticas actualizadas** sobre las características económicas, tecnológicas, ambientales y sociales de las **unidades de producción agrícolas, ganaderas y forestales** de México, fundamentalmente su producción, tamaño, estructura y distribución.

# >>> El Censo Agropecuario y su historia

México cuenta con datos **estadísticos de la producción agrícola y ganadera** del país desde **1930** con el levantamiento del primer Censo Agrícola-Ganadero y el primer Censo Ejidal.

1930

1950

1970

1991

2022

1940

1960

1981

2007

# »»» La riqueza de información del Censo Agropecuario

## Ofrece información con altos niveles de desagregación y con distintos enfoques:

por tamaño de la unidad de producción; por municipio, regiones y microrregiones; por producto (cultivos, especies pecuarias y especies forestales); por ciclo agrícola; por tipo de agricultura; etcétera.

> El Gobierno Federal, Estatal y Municipal obtiene indicadores para las **políticas públicas**.

> Las organizaciones de productores(as) conocen las **características de sus asociados**.

> Los datos coadyuvan al desarrollo de los **Objetivos de Desarrollo Sostenible**.

> Las y los investigadores pueden realizar **estudios**.

> Las empresas prestadoras de servicios agropecuarios pueden definir sus **políticas de mercado**.

> Las y los productores y la sociedad en general saben **qué, cuánto y cómo se produce en el campo**.



# El Censo Agropecuario proporciona el **mosaico nacional de terrenos rurales**



Lo que permite combinar los **datos estadísticos con los geográficos.**

Pudiendo identificar **gráficamente la producción agrícola, ganadera y forestal**; el uso del suelo; la frontera agrícola; y las zonas de riego, entre otros temas.

**RESULTADOS OPORTUNOS**

 **INEGI**

  
**CENSO 2022**  
**AGROPECUARIO**



# El Censo Agropecuario proporciona **un marco maestro**

Para definir muestras para **encuestas agropecuarias** y sentar las bases para futuros **Censos Agropecuarios**.

El marco se **retroalimenta permanentemente** con:

Encuestas agropecuarias

Registros administrativos

Imágenes de satélite

Otra información





# »»» Periodo de referencia del Censo Agropecuario 2022



Producción  
**agrícola**

Año agrícola  
comprendido entre  
**octubre de 2021 y  
septiembre de 2022.**



Producción  
**pecuaria**

Existencias el **15 de  
septiembre de 2022.**



Actividad  
**forestal**

Periodo comprendido  
entre **octubre de  
2021 y septiembre  
de 2022.**

**RESULTADOS OPORTUNOS**



# RESULTADOS DEL CENSO



CENSO 2022  
AGROPECUARIO

# Superficie rural y superficie con vocación agropecuaria en México



Superficie total del país  
**196.5**  
millones de has.

Superficie en el área rural  
**192.0 millones de has.**

Resto de superficie\*  
**4.5 millones de has.**



\*/ Centros de población, caminos, cuerpos de agua, entre otros rasgos geográficos.

Superficie con uso o vocación agropecuaria  
**88.4 millones de has. (46.1% del área rural)**



Área de las **unidades de producción**, ya sea destinada al **cultivo de plantas o a la cría de animales**, o ya sea destinada a otros usos, en el periodo de referencia del censo (oct 2021-sep 2022).



Superficie sin uso o vocación agropecuaria  
**103.6 millones de has. (53.9% del área rural)**

Área que no es de las unidades de producción, incluyendo el **área de uso común de ejidos y comunidades agrarias** que no fue destinada al cultivo de especies vegetales y que puede haber sido o no utilizada para el pastoreo. Incluye a las **unidades de producción cuya actividad principal es el aprovechamiento forestal**.

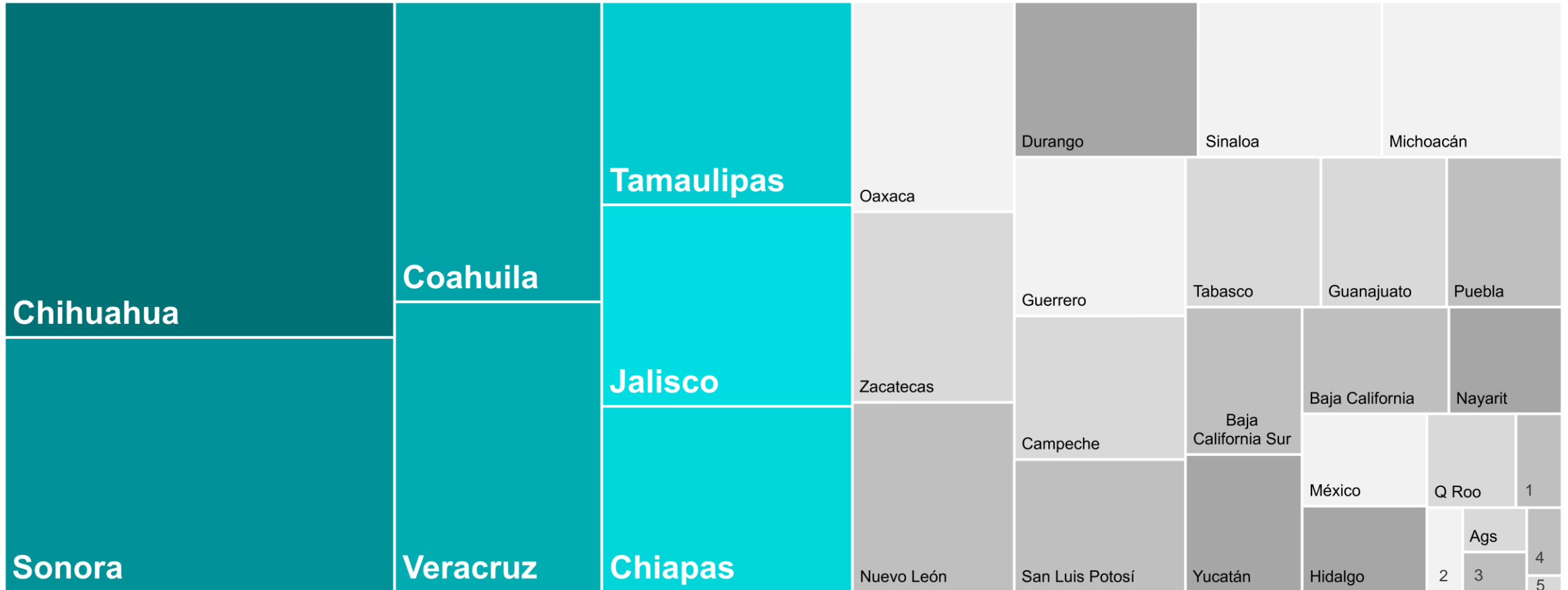


54.7%

de la superficie con uso o vocación agropecuaria



se concentra en los estados de Chihuahua, Sonora, Coahuila, Veracruz, Tamaulipas, Jalisco y Chiapas



1. Querétaro 2. Colima 3. Tlaxcala 4. Morelos 5. Ciudad de México

De la superficie de **88.4 millones de hectáreas** que existe en el país con uso y vocación agropecuaria, **84.7 millones** fueron cubiertas por el censo; mientras que, las y los productores declaran **72.7 millones de hectáreas**, de las cuales **32.1 millones son de uso agrícola**

Superficie con uso y vocación agropecuaria  
**88 424 146 has.**

vs

Superficie declarada por las y los productores  
**72 691 941 has.**

**84 724 561 has.**  
cubiertas por el censo



Superficie de uso agrícola (sembrada y no sembrada)  
**32 121 641 has.**



Superficie de agostadero, pastos naturales, enmontada, bosque o selva  
**39 797 943 has.**



Superficie con otro uso  
**772 357 has.**

(Superficie con construcciones como: habitaciones, bodegas y corrales; así como superficies ensalitradas, erosionadas, entre otro tipo de superficies, que se encuentran al interior de la unidad de producción agropecuaria).



# La superficie de uso agrícola en 2007 y en 2022



Superficie de uso  
agrícola según el

**Censo  
Agropecuario  
2007**

**31 190 141**  
hectáreas




Superficie de uso  
agrícola según el

**Censo  
Agropecuario  
2022**

**32 121 641**  
hectáreas

INEGI

CENSO 2022  
AGROPECUARIO



RESULTADOS OPORTUNOS



## Unidades de producción y superficie agrícola por tipo de unidad de producción

Las unidades de producción agropecuaria en México son

**5 005 770**

y reportan una superficie agrícola de

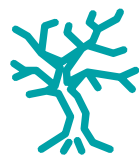
**32 121 641**  
hectáreas



Las unidades de producción agropecuaria activas son

**4 440 265**

y tienen **26 104 423** hectáreas de superficie agrícola



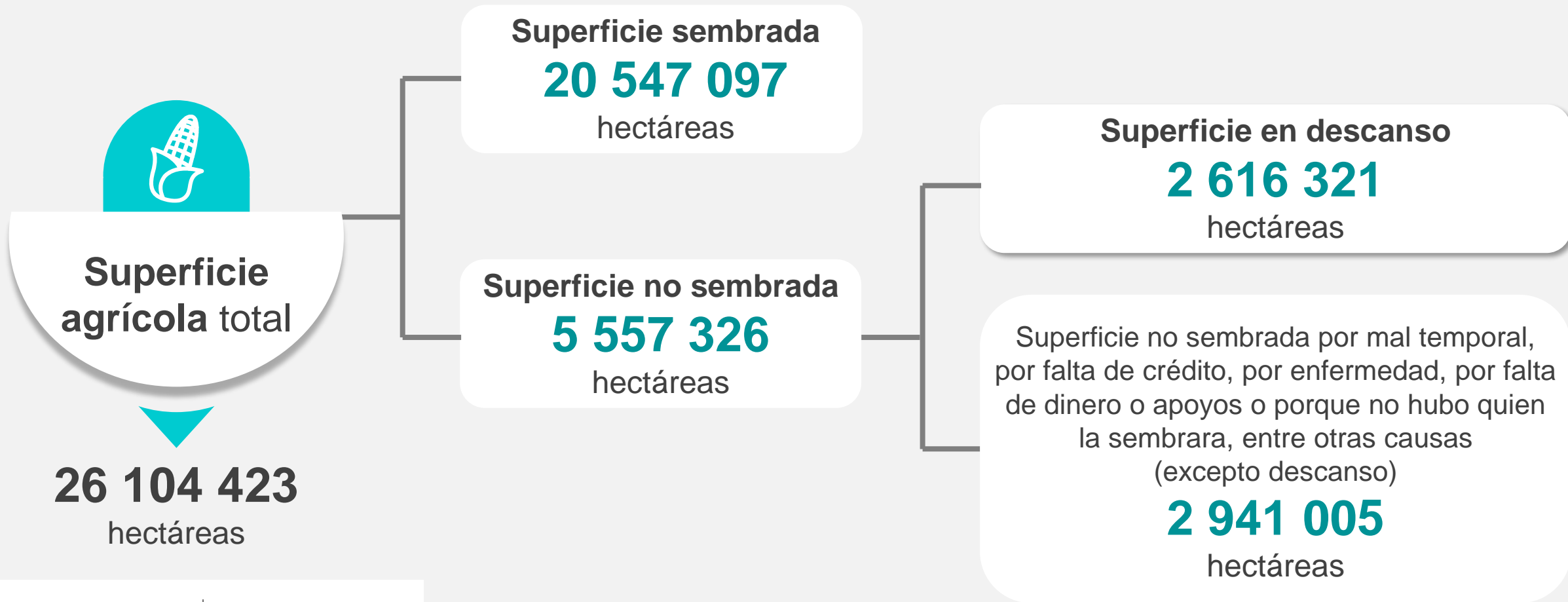
Las unidades de producción agropecuaria en descanso son

**565 505**

y tienen **6 017 218** hectáreas de superficie agrícola

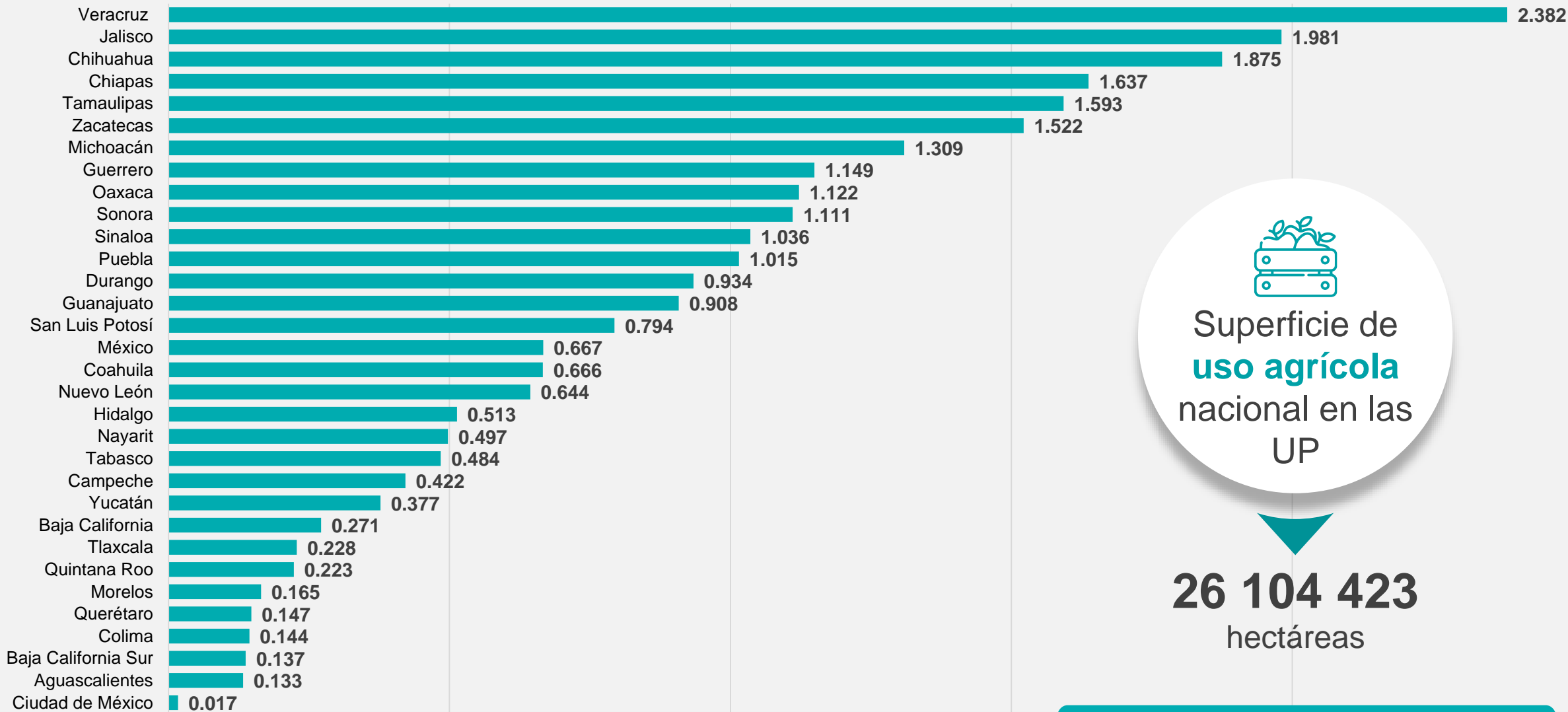


# Superficie agrícola (sembrada, no sembrada y en descanso) de las unidades de producción agropecuaria activas





# Superficie de uso agrícola al interior de las unidades de producción agropecuaria activas por entidad federativa (millones de hectáreas)



Superficie de uso agrícola nacional en las UP

**26 104 423**  
hectáreas

# >>> Superficie agrícola promedio por unidad de producción activa

El número de **unidades de producción agropecuaria activas** ha aumentado, pero el promedio de su superficie agrícola ha disminuido, esto es, en promedio **tienden a ser más pequeñas**

	Unidades de producción agropecuaria activas	Superficie de uso agrícola	Superficie promedio por unidad de producción
		Hectáreas	
Censo Agropecuario 2007	4 069 938	31 190 141	7.7
Censo Agropecuario 2022	4 440 265	26 104 423	5.9

# >>> Distribución de las unidades de producción propiedad de personas físicas por **tamaño**



## TOTAL NACIONAL

**71.8%**

Unidades de producción agropecuaria y forestal **hasta de 5 hectáreas**

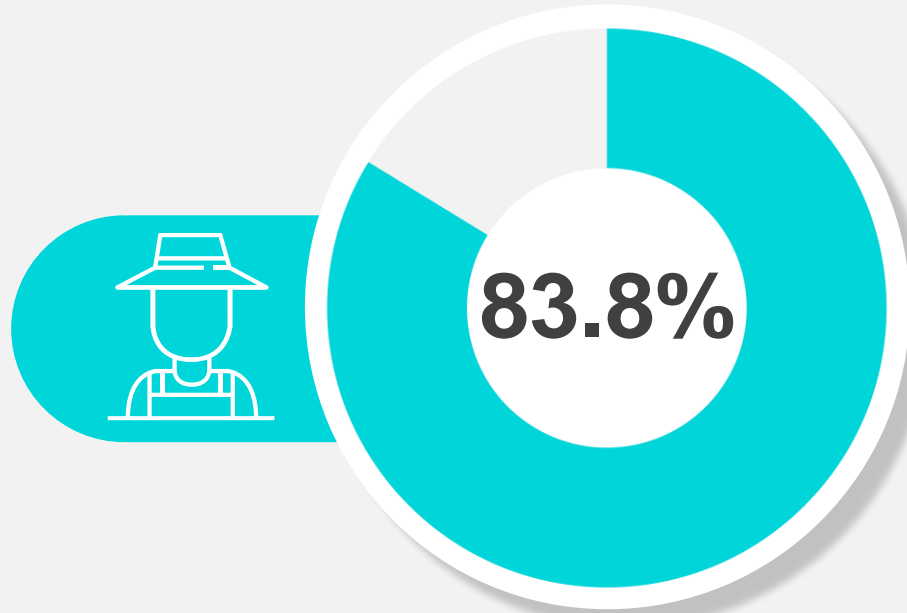
**28.2%**

Unidades de producción agropecuaria y forestal **mayores a 5 hectáreas**

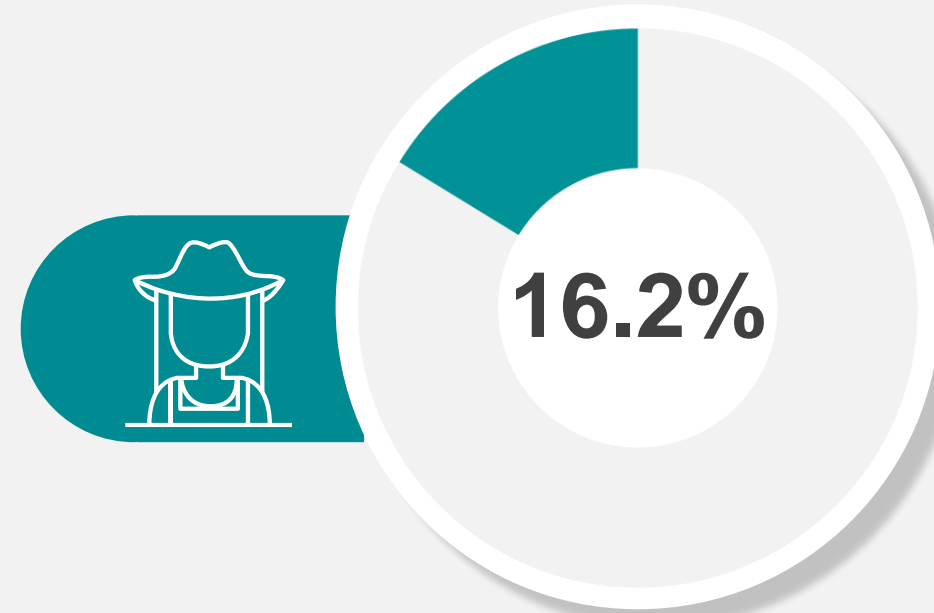
Entidades federativas con el mayor porcentaje de unidades de producción de <b>hasta 5 has.</b>	%
Ciudad de México	94.4%
México	92.9%
Puebla	88.1%
Tlaxcala	84.5%
Hidalgo	83.7%
Morelos	83.5%
Oaxaca	81.0%

Entidades federativas con el mayor porcentaje de unidades de producción <b>mayores de 5 has.</b>	%
Tamaulipas	82.2%
Zacatecas	69.2%
Sinaloa	68.8%
Baja California	67.9%
Nuevo León	63.0%
Sonora	61.9%

»»» Total de mano de obra  
**27 256 127**



Hombres  
**22 827 247**



Mujeres  
**4 428 880**



## Mano de obra

27 256 127



Por categoría

Productores(as) que trabajan en su UP	3 323 295
Familiares	5 770 889
Dependientes de la UP	2 104 900
Jornaleros(as)	16 057 043



La **mano de obra** es el número de personas que **participan al desarrollo de las actividades agropecuarias o forestales de la unidad de producción**, sin embargo, por las características del sector, **las y los jornaleros son comúnmente contratados por breves periodos de tiempo, por más de un patrón durante el año o son contratados por el mismo patrón, pero, en diferentes periodos**, por lo que cada jornalero(a) puede contar más de una vez en los datos presentados y para esta categoría estamos refiriéndonos a **puestos de trabajo**.

RESULTADOS OPORTUNOS



La **participación de la mujer** en las labores agropecuarias y del campo es menor en poco más de **tres puntos porcentuales**

Censo Agropecuario 2007

Censo Agropecuario 2022

**Hombres**

**Mujeres**

80.3%

**19.7%**

83.8%

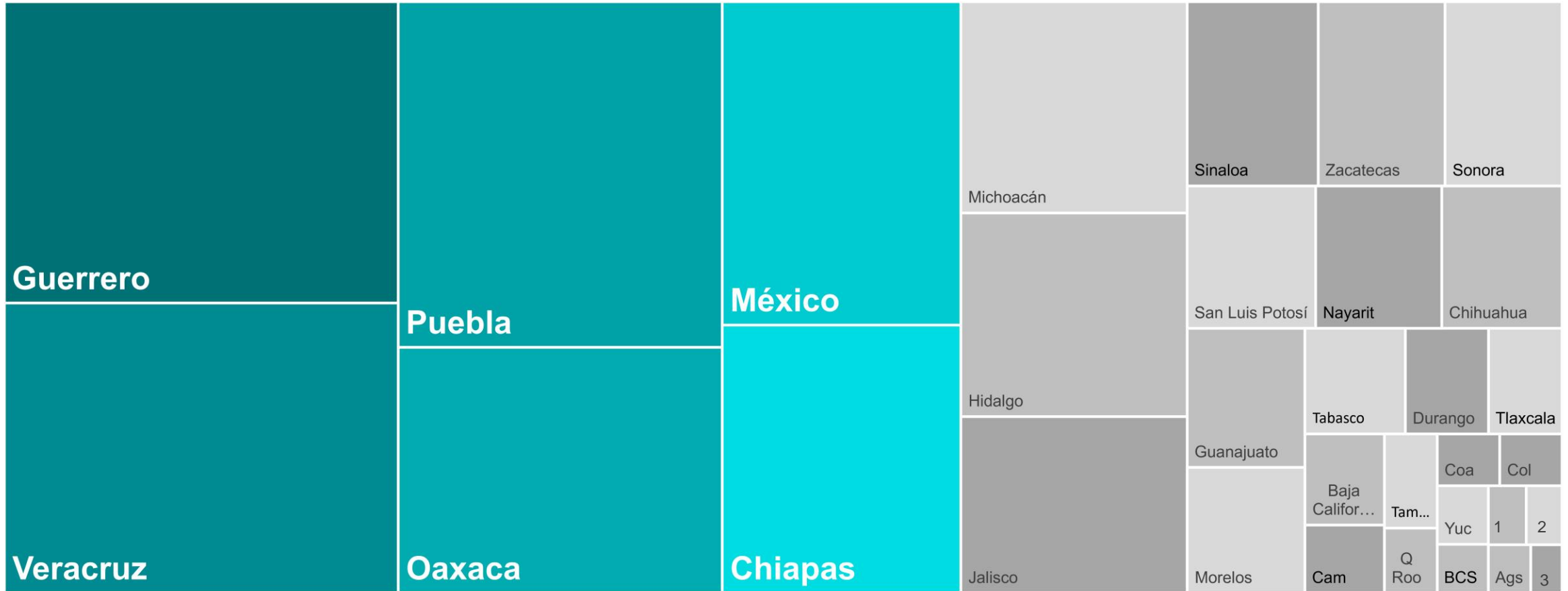
**16.2%**

Los estados de Guerrero, Veracruz, Puebla, Oaxaca, México y Chiapas ocupan el

➤ **61.4%**



**de las y los jornaleros**  
del sector agropecuario y forestal en México




1. Ciudad de México 2. Querétaro 3. Nuevo León

Los estados de **México, Puebla, Veracruz, Chiapas, Oaxaca y Guerrero** ocupan el

**57.3%**



de la mano de obra dependiente de las unidades de producción (familiares, personal remunerado y productor(a)) del sector agropecuario y forestal en el país



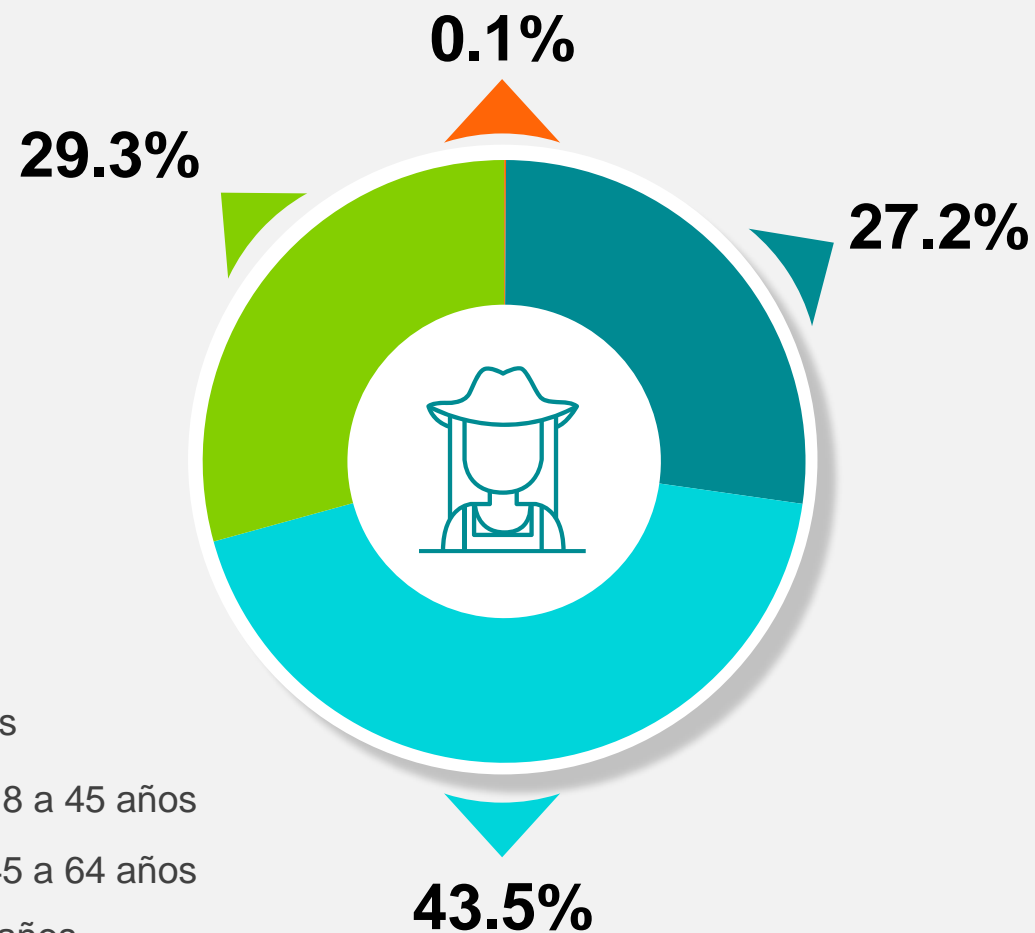




INEGI



El **29.3%** de las y los productores tiene **65 y más años**

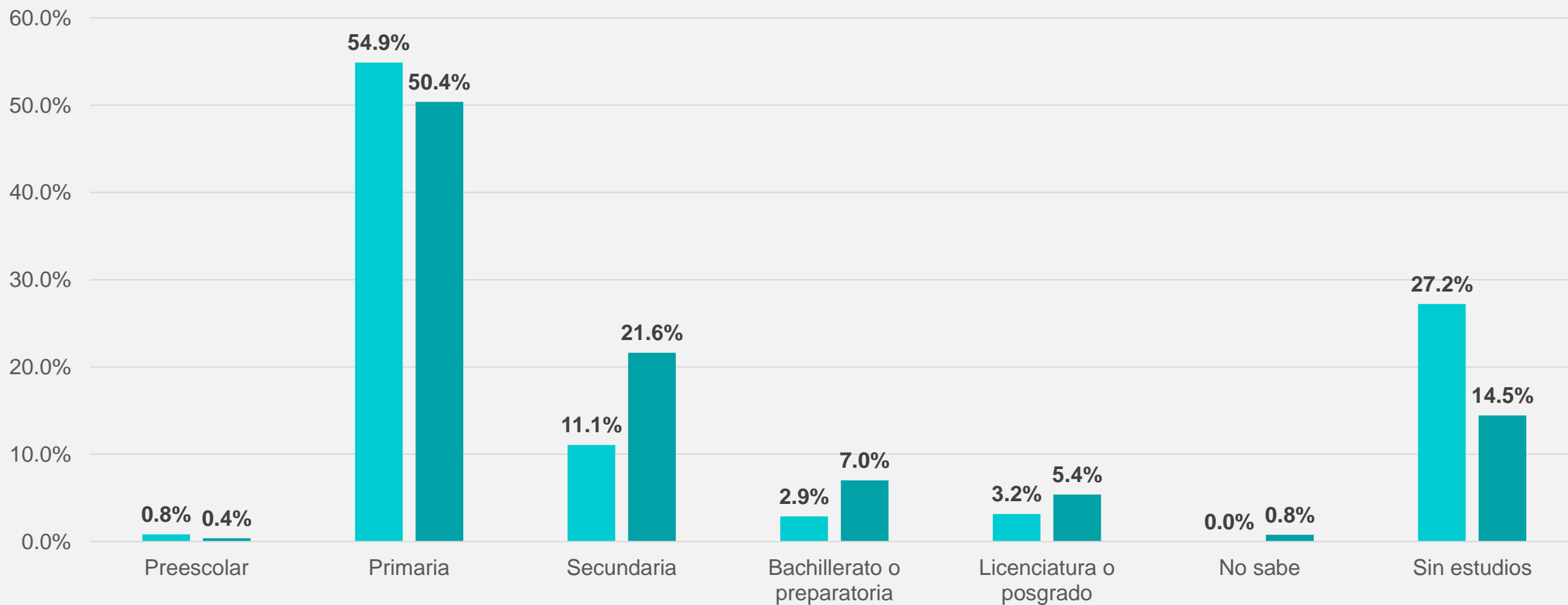


- Hasta 18 años
- Mayores de 18 a 45 años
- Mayores de 45 a 64 años
- De 65 y más años


RESULTADOS OPORTUNOS



Se observa un **incremento en el nivel de escolaridad** de las y los productores, aun cuando el **nivel primaria** sigue siendo el **predominante**



Se ha **incrementado** de manera importante el parque vehicular de **tractores propios**

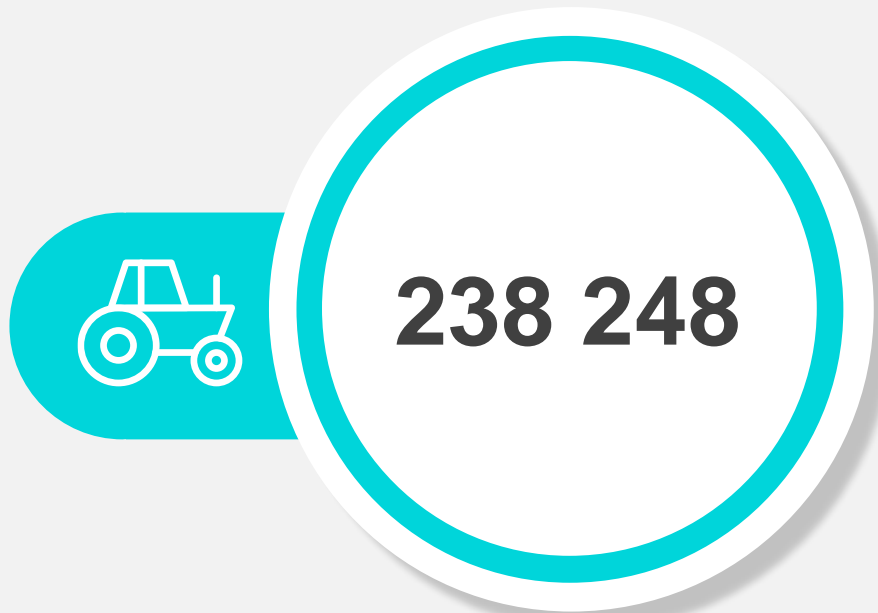


Incremento de  
**206 815**  
tractores propios

**86.8%**



Tasa de  
**crecimiento anual:**  
**4.3%**



Tractores **propios** según  
**Censo Agropecuario 2007**



Tractores **propios** según  
**Censo Agropecuario 2022**

**RESULTADOS OPORTUNOS**




## Promedio de tractores propios por unidad de producción entidades federativas con mayor número de tractores propios


Entidad federativa	UP con uso de tractor propio	Total de tractores	Promedio de tractores por UP
Zacatecas	45 734	53 775	1.2
Jalisco	30 660	43 889	1.4
Chihuahua	25 423	41 126	1.6
Guanajuato	25 636	34 223	1.3
Michoacán	26 264	33 394	1.3
Sinaloa	18 283	27 482	1.5
Durango	19 599	25 298	1.3
Tamaulipas	14 575	19 104	1.3
Sonora	8 959	16 427	1.8
Puebla	13 496	15 126	1.1
México	12 707	14 926	1.2
Veracruz	12 449	14 807	1.2
San Luis Potosí	12 122	14 382	1.2



Las unidades de producción agropecuaria con **obtención de crédito y seguro**, han tenido un ligero incremento **en los últimos 15 años**



	Unidades de producción agropecuaria y forestal	Con obtención de crédito	Con obtención de seguro
Censo Agropecuario 2007	4 069 938	159 241	26 027
Censo Agropecuario 2022	4 444 065	265 508	78 140



Incremento de  
**106 267**

UP con obtención de crédito

**66.7%**

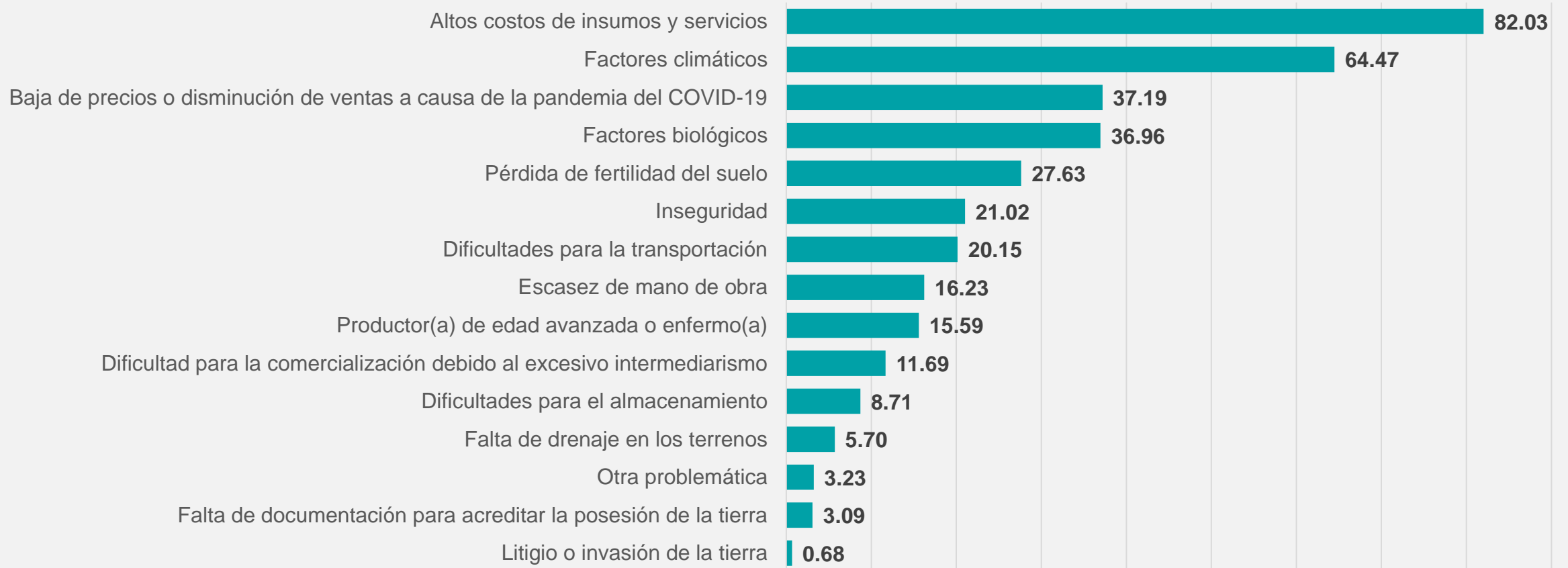


Tasa de crecimiento anual:  
**3.5%**

**RESULTADOS OPORTUNOS**



## Los **principales problemas** de las unidades de producción agropecuaria (%)



## »» Los **principales problemas** de las unidades de producción agropecuaria **por región (%)**



PROBLEMA	NORTE	CENTRO	OCCIDENTE	ORIENTE	SUR-SURESTE
Altos costos de insumos y servicios	80.42	78.08	91.76	85.89	79.93
Factores climáticos	61.63	78.58	39.03	76.79	57.41
Baja de precios o disminución de ventas a causa de la pandemia del COVID-19	27.74	36.49	33.78	45.05	38.47
Factores biológicos	26.83	36.48	28.42	33.42	43.74
Pérdida de fertilidad del suelo	19.23	27.81	22.09	31.50	25.45
Inseguridad	20.53	32.57	21.10	32.53	19.72
Dificultades para la transportación	7.35	14.63	10.90	22.14	22.73

- ✓ En todas las regiones del país, el principal problema son los **altos costos de insumos y servicios**, seguidos por los **factores climáticos**, aunque en la región occidente este último problema es menor.
- ✓ Las regiones centro y sur, reportan el problema de **factores biológicos** en mayor grado que el resto del país.
- ✓ La **inseguridad** se reportó con mayor frecuencia en las regiones centro y oriente.



# LA INFORMACIÓN A DISPOSICIÓN DE LAS Y LOS USUARIOS







**Presentación de resultados**  
(nacional y para cada entidad federativa)

Tabulados

Los **Resultados oportunos** se publican en **doce tabulados**



# ¿DÓNDE ESTÁN PUBLICADOS LOS RESULTADOS OPORTUNOS DEL CENSO AGROPECUARIO 2022?



[www.inegi.org.mx](http://www.inegi.org.mx)

Programas de información / Subsistema de Información Económica / Censos /  
Agropecuarios y Ejidales / Censo Agrícola, Ganadero y Forestal / 2022

¿Cuándo se van  
a publicar los  
**Resultados  
definitivos?**



**21**  
NOVIEMBRE  
**2023**



 **INEGI**

  
CENSO · 2022  
AGROPECUARIO



CENSO • 2022  
AGROPECUARIO

## Conociendo México

800 111 46 34 • [www.inegi.org.mx](http://www.inegi.org.mx) • [atencion.usuarios@inegi.org.mx](mailto:atencion.usuarios@inegi.org.mx)

    **INEGI** Informa