



CENSO·2022 AGROPECUARIO

RESULTADOS OPORTUNOS DEL ESTADO DE OAXACA

»»» 31 de mayo de 2023



»» Índice

01



El Censo Agropecuario

02




Resultados del censo

03



La información a disposición de las y los usuarios



>>>

EL CENSO AGROPECUARIO





¿Qué es el Censo Agropecuario?

Es la **fuentes de información** económica agropecuaria y forestal **más completa y detallada de México.**

Necesaria para la **toma de decisiones, el análisis y la investigación.**

Su **objetivo** es generar **estadísticas actualizadas** sobre las características económicas, tecnológicas, ambientales y sociales de las **unidades de producción agrícolas, ganaderas y forestales** de México, fundamentalmente su producción, tamaño, estructura y distribución.

>>> El Censo Agropecuario y su historia



México cuenta con datos **estadísticos de la producción agrícola y ganadera** del país desde **1930** con el levantamiento del primer Censo Agrícola-Ganadero y el primer Censo Ejidal.

1930

1950

1970

1991

2022

1940

1960

1981

2007

RESULTADOS OPORTUNOS

»»» La riqueza de información del Censo Agropecuario

Ofrece información con altos niveles de desagregación y con distintos enfoques:

por tamaño de la unidad de producción; por municipio, regiones y microrregiones; por producto (cultivos, especies pecuarias y especies forestales); por ciclo agrícola; por tipo de agricultura; etcétera.

> El Gobierno Federal, Estatal y Municipal obtiene indicadores para las **políticas públicas**.

> Las organizaciones de productores(as) conocen las **características de sus asociados**.

> Los datos coadyuvan al desarrollo de los **Objetivos de Desarrollo Sostenible**.

> Las y los investigadores pueden realizar **estudios**.

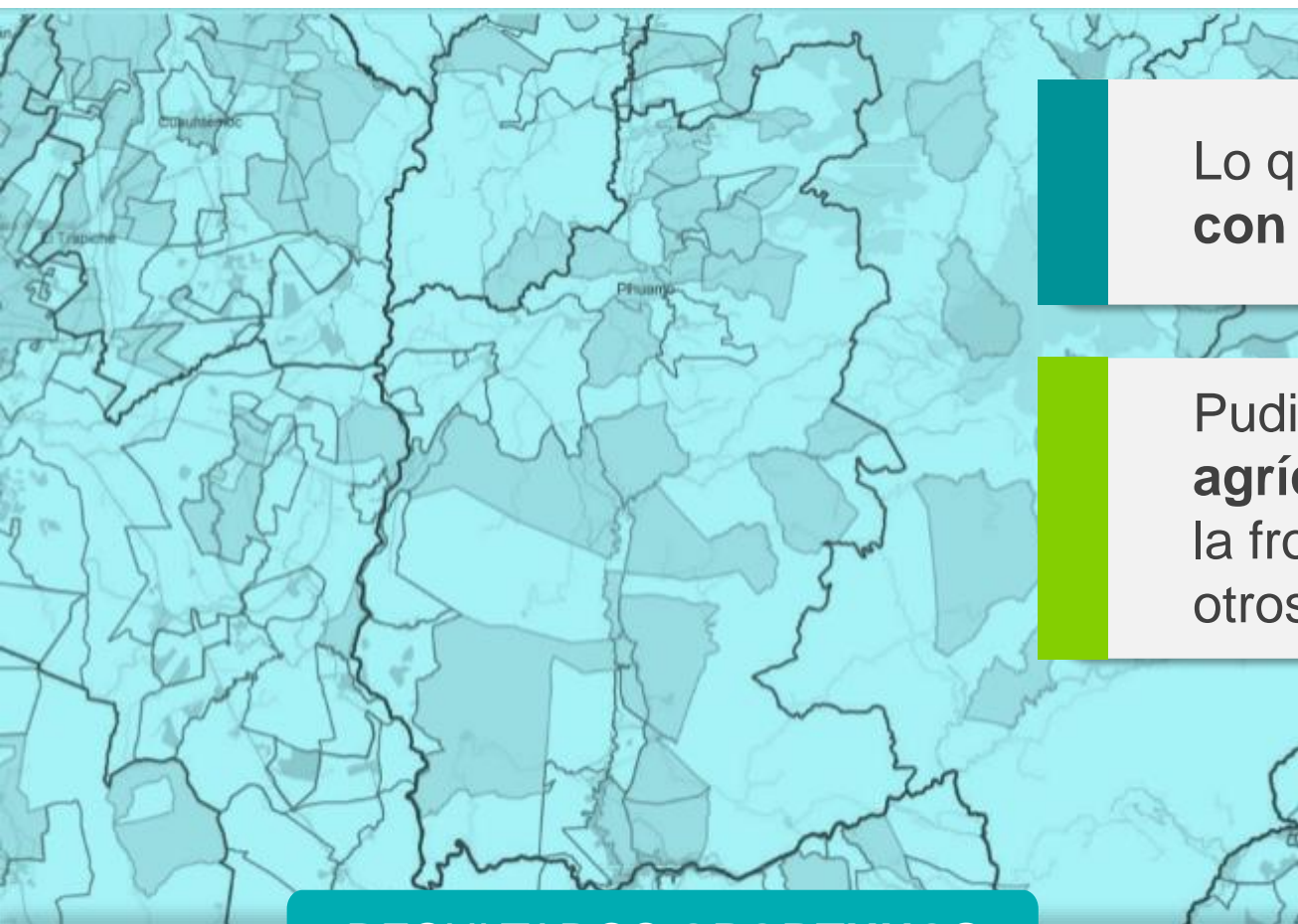
> Las empresas prestadoras de servicios agropecuarios pueden definir sus **políticas de mercado**.

> Las y los productores y la sociedad en general saben **qué, cuánto y cómo se produce en el campo**.

RESULTADOS OPORTUNOS



El Censo Agropecuario proporciona el **mosaico nacional de terrenos rurales**



Lo que permite combinar los **datos estadísticos con los geográficos.**

Pudiendo identificar **gráficamente la producción agrícola, ganadera y forestal**; el uso del suelo; la frontera agrícola; y las zonas de riego, entre otros temas.



RESULTADOS OPORTUNOS



El Censo Agropecuario proporciona **un marco maestro**

Para definir muestras para **encuestas agropecuarias** y sentar las bases para futuros **Censos Agropecuarios**.

El marco se **retroalimenta permanentemente** con:

Encuestas agropecuarias

Registros administrativos

Imágenes de satélite

Otra información



RESULTADOS OPORTUNOS

>>> Periodo de referencia del Censo Agropecuario 2022



Producción
agrícola

Año agrícola
comprendido entre
**octubre de 2021 y
septiembre de 2022.**



Producción
pecuaria

Existencias el **15 de
septiembre de 2022.**



Actividad
forestal

Periodo comprendido
entre **octubre de
2021 y septiembre
de 2022.**

RESULTADOS OPORTUNOS



RESULTADOS DEL CENSO



»» Superficie rural y superficie con vocación agropecuaria en Oaxaca




2.9 millones
de hectáreas

de superficie con uso o
vocación agropecuaria,



3.2%
de la superficie nacional



1. Colima 2. Aguascalientes 3. Tlaxcala 4. Morelos 5. Ciudad de México

RESULTADOS OPORTUNOS

INEGI


CENSO 2022
AGROPECUARIO

De la superficie de **2.9 millones de hectáreas** que existe en **Oaxaca** con uso y vocación agropecuaria, **2.9 millones** fueron cubiertas por el censo; mientras que, las y los productores declaran **1.9 millones de hectáreas**, de las cuales **1.2 millones son de uso agrícola**

Superficie con uso y
vocación
agropecuaria
2 873 438 has.

vs

Superficie declarada
por las y los
productores
1 924 036 has.

2 867 408 has.
cubiertas por el censo



Superficie de uso agrícola
(sembrada y no sembrada)
1 217 463 has.



Superficie de agostadero, pastos
naturales, enmontada, bosque o selva
634 721 has.



Superficie con otro uso
71 852 has.

(Superficie con construcciones como: habitaciones, bodegas y corrales; así como superficies ensalitradas, erosionadas, entre otro tipo de superficies, que se encuentran al interior de la unidad de producción agropecuaria).



La superficie de uso agrícola en **Oaxaca** en 2007 y en 2022



Superficie de uso
agrícola según el

**Censo
Agropecuario
2007**

1 681 890
hectáreas



Superficie de uso
agrícola según el

**Censo
Agropecuario
2022**

1 217 463
hectáreas



RESULTADOS OPORTUNOS



Unidades de producción y superficie agrícola por tipo de unidad de producción

Las unidades de
producción agropecuaria
en **Oaxaca** son

415 495

y reportan una **superficie
agrícola** de

1 217 463
hectáreas



Las unidades de
producción
agropecuaria **activas**



380 579

y tienen **1 121 960** hectáreas de superficie agrícola



Las unidades de
producción agropecuaria
en **descanso** son



34 916

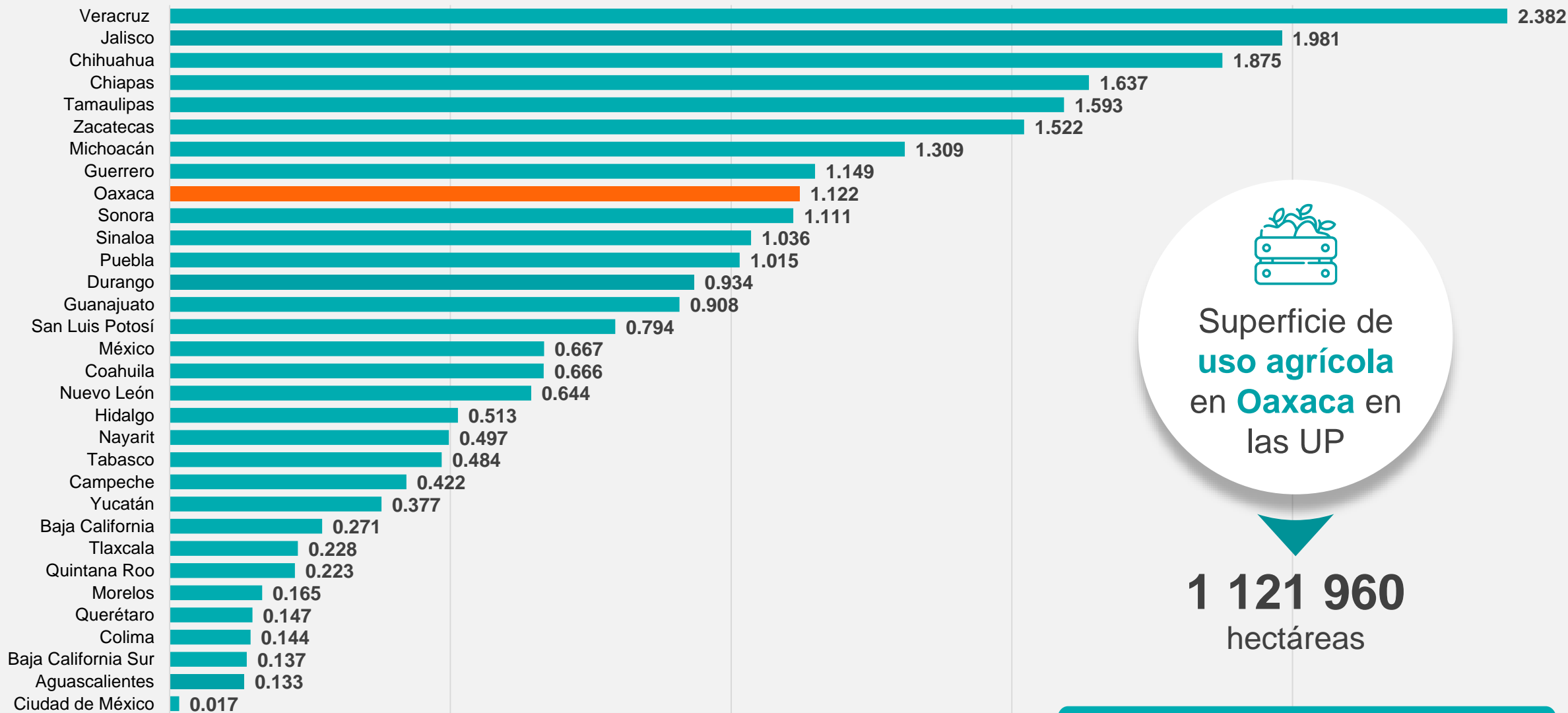
y tienen **95 503** hectáreas de superficie agrícola



Superficie agrícola (sembrada, no sembrada y en descanso) de las unidades de producción agropecuaria activas en **Oaxaca**



Superficie de uso agrícola al interior de las unidades de producción agropecuaria activas por entidad federativa (millones de hectáreas)



Superficie de
uso agrícola
en **Oaxaca** en
las UP

1 121 960
hectáreas

RESULTADOS OPORTUNOS

>>> Superficie agrícola promedio por unidad de producción activa en Oaxaca



El número de **unidades de producción agropecuaria activas** ha aumentado, pero el promedio de su superficie agrícola ha disminuido, esto es, en promedio **tienden a ser más pequeñas**

	Unidades de producción agropecuaria activas	Superficie de uso agrícola	Superficie promedio por unidad de producción
		Hectáreas	
Censo Agropecuario 2007	354 201	1 681 890	4.7
Censo Agropecuario 2022	380 579	1 121 960	2.9

>>> Distribución de las unidades de producción propiedad de personas físicas por **tamaño**



TOTAL NACIONAL

71.8%

Unidades de producción agropecuaria y forestal **hasta de 5 hectáreas**

28.2%

Unidades de producción agropecuaria y forestal **mayores a 5 hectáreas**

OAXACA

81.0%

Unidades de producción agropecuaria y forestal **hasta de 5 hectáreas**

19.0%

Unidades de producción agropecuaria y forestal **mayores a 5 hectáreas**

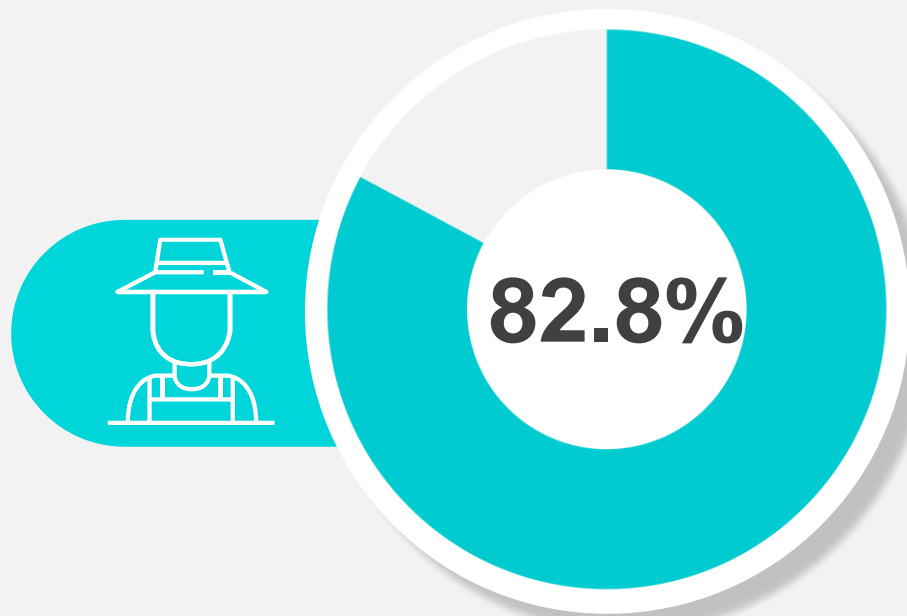
Entidades federativas con el mayor porcentaje de unidades de producción de hasta 5 has.	%
Ciudad de México	94.4%
México	92.9%
Puebla	88.1%
Tlaxcala	84.5%
Hidalgo	83.7%
Morelos	83.5%
Oaxaca	81.0%

Entidades federativas con el mayor porcentaje de unidades de producción mayores de 5 has.	%
Tamaulipas	82.2%
Zacatecas	69.2%
Sinaloa	68.8%
Baja California	67.9%
Nuevo León	63.0%
Sonora	61.9%

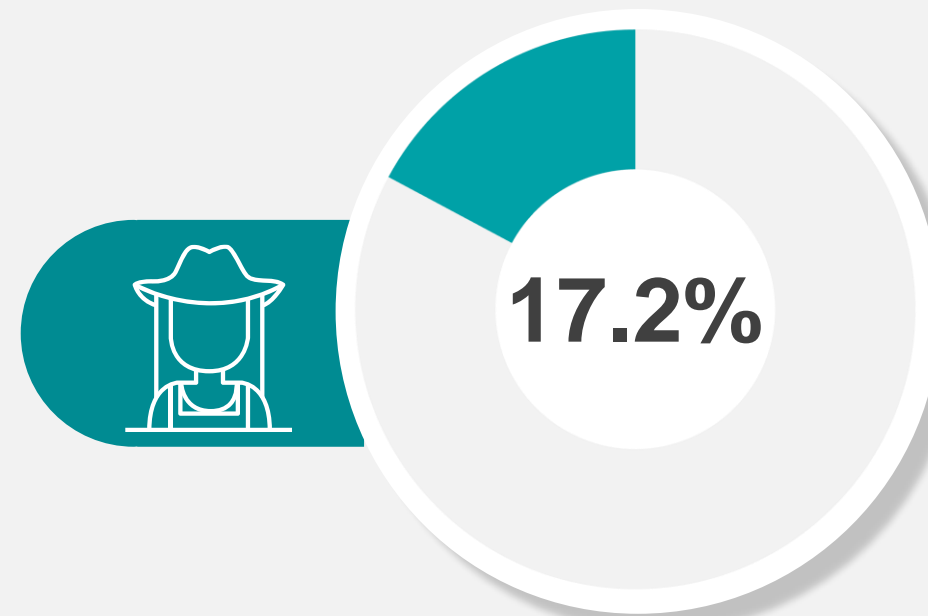
RESULTADOS OPORTUNOS

»»» Total de mano de obra en Oaxaca **2 383 189**

INEGI



Hombres
1 974 037




Mujeres
409 152

RESULTADOS OPORTUNOS



Mano de obra en Oaxaca

2 383 189



Por
categoría

Productores(as) que trabajan en su UP	322 701
Familiares	548 892
Dependientes de la UP	123 097
Jornaleros(as)	1 388 499



La **mano de obra** es el número de personas que **participan al desarrollo de las actividades agropecuarias o forestales de la unidad de producción**, sin embargo, por las características del sector, **las y los jornaleros son comúnmente contratados por breves periodos de tiempo, por más de un patrón durante el año o son contratados por el mismo patrón, pero, en diferentes periodos**, por lo que cada jornalero(a) puede contar más de una vez en los datos presentados y para esta categoría estamos refiriéndonos a **puestos de trabajo**.

RESULTADOS OPORTUNOS



La **participación de la mujer** en las labores agropecuarias y del campo en **Oaxaca** es menor en casi **diez puntos porcentuales**

Censo Agropecuario 2007

Censo Agropecuario 2022

Hombres

Mujeres

73.2%

26.8%

82.8%

17.2%

El estado de
Oaxaca ocupa el



8.6%



de las y los jornaleros
del sector agropecuario y forestal en México



1. Ciudad de México 2. Querétaro 3. Nuevo León

El estado de
Oaxaca ocupa el

8.9%



de la **mano de obra dependiente de las unidades de producción**
(familiares, personal remunerado y productor(a))
del sector agropecuario y forestal en el país

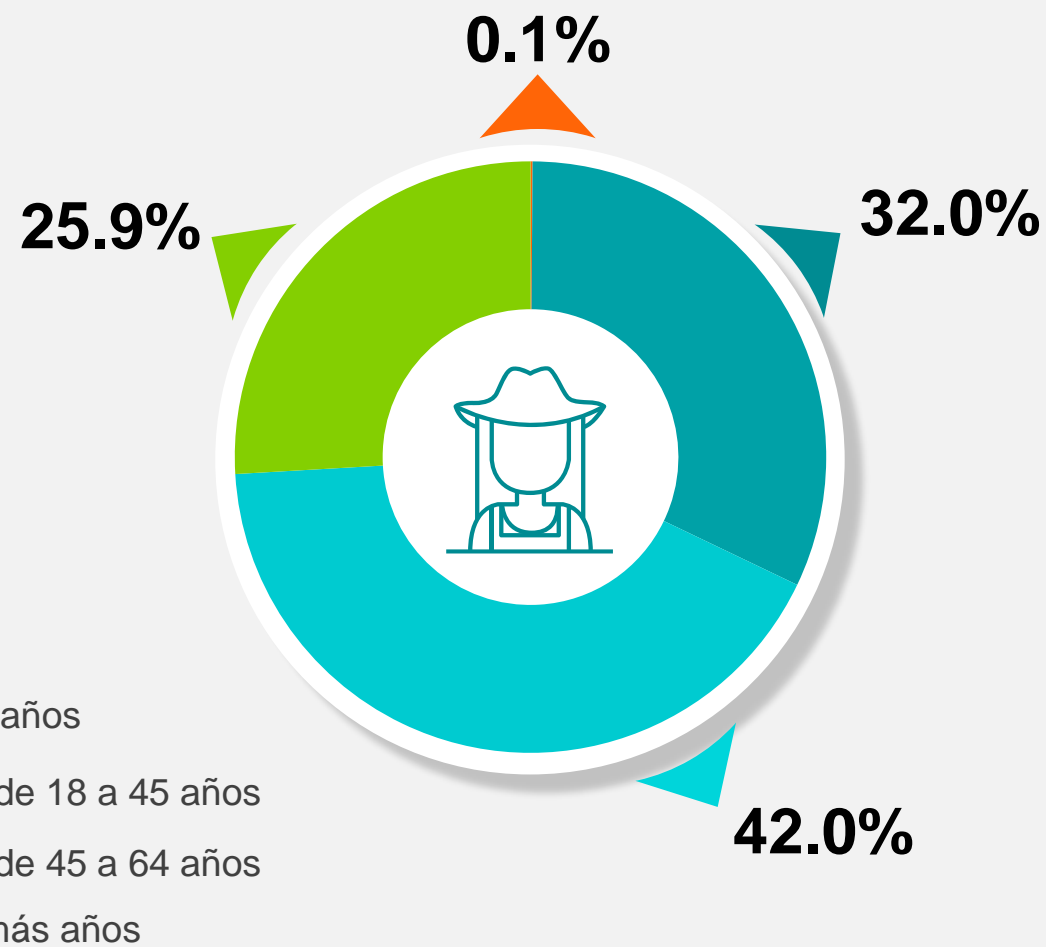




INEGI



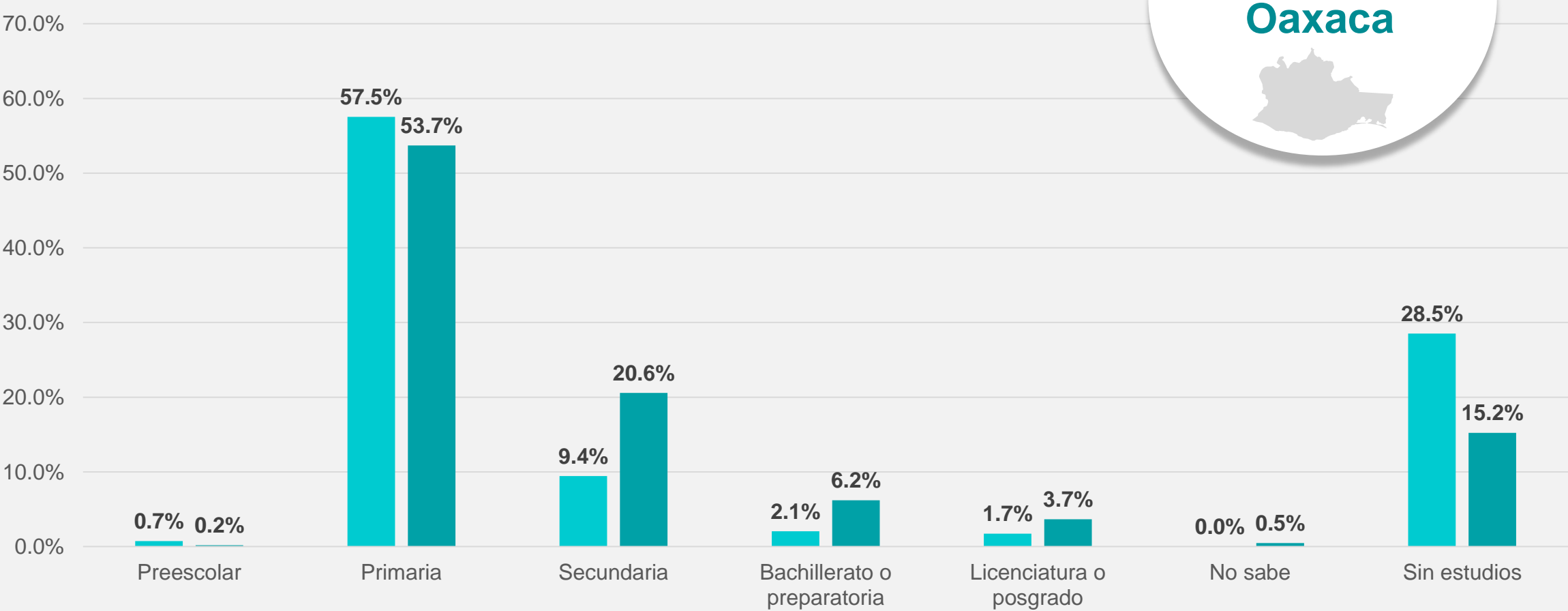
En **Oaxaca** el **25.9%** de las y los productores tiene **65 y más años**



RESULTADOS OPORTUNOS



Se observa un **incremento en el nivel de escolaridad** de las y los productores, aun cuando el **nivel primaria** sigue siendo el **predominante**



Se ha **incrementado** de manera importante el parque vehicular de **tractores propios**


Datos de Oaxaca



Tractores **propios** según
Censo Agropecuario 2007



Tractores **propios** según
Censo Agropecuario 2022



Incremento de
2 522
tractores propios

80.9%



Tasa de
crecimiento anual:
4.0%

RESULTADOS OPORTUNOS



Promedio de tractores propios por unidad de producción entidades federativas con mayor número de tractores propios

Entidad federativa	UP con uso de tractor propio	Total de tractores	Promedio de tractores por UP
Zacatecas	45 734	53 775	1.2
Jalisco	30 660	43 889	1.4
Chihuahua	25 423	41 126	1.6
Guanajuato	25 636	34 223	1.3
Michoacán	26 264	33 394	1.3
Sinaloa	18 283	27 482	1.5
Durango	19 599	25 298	1.3
Tamaulipas	14 575	19 104	1.3
Sonora	8 959	16 427	1.8
Puebla	13 496	15 126	1.1
México	12 707	14 926	1.2
Veracruz	12 449	14 807	1.2
San Luis Potosí	12 122	14 382	1.2



UP con uso de tractor propio en

Oaxaca

4 957

Total de tractores

5 639

Promedio de tractores por UP

1.1


RESULTADOS OPORTUNOS



Las unidades de producción agropecuaria y forestal con **obtención de crédito y seguro**, han tenido un ligero incremento **en los últimos 15 años** en el estado de **Oaxaca**



	Unidades de producción agropecuaria y forestal	Con obtención de crédito	Con obtención de seguro
Censo Agropecuario 2007	354 201	8 171	935
Censo Agropecuario 2022	380 721	14 332	694



Incremento de
6 161

UP con obtención de crédito

75.4%



Tasa de crecimiento anual:
3.8%

RESULTADOS OPORTUNOS



Los **principales problemas** de las unidades de producción agropecuaria en **Oaxaca** (%)





>>> LA INFORMACIÓN A DISPOSICIÓN DE LAS Y LOS USUARIOS





¿DÓNDE ESTÁN PUBLICADOS LOS RESULTADOS OPORTUNOS DEL CENSO AGROPECUARIO 2022?



www.inegi.org.mx

Programas de información / Subsistema de Información Económica / Censos /
Agropecuarios y Ejidales / Censo Agrícola, Ganadero y Forestal / 2022

¿Cuándo se van
a publicar los
**Resultados
definitivos?**



21
NOVIEMBRE
2023



 **INEGI**





Conociendo México

800 111 46 34 • www.inegi.org.mx • atencion.usuarios@inegi.org.mx

