PRESENTACIÓN
DE RESULTADOS

San Luis Potosí

INEGI

2020 censo de Población y Vivienda

CONTENIDO

- Características del Censo 2020
- Población
- Fecundidad
- Mortalidad
- Migración
- Etnicidad
- Discapacidad
- Educación
- Características económicas
- Servicios de salud
- Situación conyugal
- Religión
- Hogares censales
- Vivienda
- Etapas de difusión
- Efectos de la pandemia COVID-19

OBJETIVO DEL CENSO
DE POBLACIÓN Y VIVIENDA 2020

Producir información sobre la **dimensión, estructura y distribución espacial** de la **población,** así como de sus principales **características socioeconómicas y culturales.**

Obtener la **cuenta de viviendas** y algunas de sus **características.**

El **censo muestra** la continuación de **tendencias demográficas, económicas y sociales.**

CUESTIONARIO
BÁSICO

Para la enumeración exhaustiva,
con **38 preguntas.**

La entrevista tomó en promedio
12 minutos (+- 5 min).

CARACTERÍSTICAS **METODOLÓGICAS**

Las poblaciones **objeto de estudio** son **las viviendas** y los **residentes habituales** del país.

Entrevista directa a una persona informante adecuado.

18 + **Persona informante adecuado,** jefa o jefe de la vivienda o persona de 18 años y más de edad que es residente de la vivienda y que conozca los datos de sus ocupantes.

Cuestionario digital o impreso, métodos complementarios: **autoenumeración** por Internet y **entrevista asistida por teléfono.**

Al menos tres visitas a las viviendas, en distinto horario o día, para conseguir la entrevista.

Periodo de levantamiento.
Del 2 al 27 de marzo de 2020.

Momento de referencia.
15 de marzo de 2020.

TEMAS Y VARIABLES
DE POBLACIÓN Y VIVIENDA

Población

Temas	Cuestionario básico
Residentes habituales, sexo y edad	2
Hogares censales[1]	1
Fecundidad y mortalidad	2
Migración	4
Discapacidad	4
Etnicidad	4
Situación conyugal	1
Educación	4
Servicios de salud	1
Características económicas	3
Religión	1
Total	**27**

Vivienda

Temas	Cuestionario básico
Enumeración de las viviendas	1
Características constructivas	2
Tamaño y uso del espacio	2
Servicios básicos e instalaciones sanitarias	10
Equipamiento	2
Bienes y vehículos	6
Tecnologías de la información y la comunicación (TIC)	9
Viviendas colectivas	1
Total	**33**

[1] Unidad formada por una o más personas, vinculadas o no por lazos de parentesco, que residen habitualmente en la misma vivienda particular.

RESULTADOS
DEL LEVANTAMIENTO

Viviendas visitadas, habitadas y deshabitadas y de uso temporal

Entidad federativa	Visitadas	Habitadas		Deshabitadas y de uso temporal[1]	
		Total	%	Total	%
San Luis Potosí	964 366	775 016	80.4	189 350	19.6

Viviendas habitadas, con entrevista y sin entrevista

Entidad federativa	Viviendas habitadas		Con entrevista		Sin entrevista	
	Particulares	Colectivas	Total	%	Total	%
San Luis Potosí	774 658	358	742 370	95.8	32 646	4.2

[1] Viviendas deshabitadas son las que están totalmente construidas y disponibles para ser habitadas y que al momento del levantamiento censal no tienen residentes habituales, no son de uso temporal y no son utilizadas como locales con actividad económica; viviendas de uso temporal son las que están destinadas para vacacionar, descansar o vivir algunos días, etcétera.

POBLACIÓN

POBLACIÓN TOTAL
EN SAN LUIS POTOSÍ

2 822 255

POBLACIÓN TOTAL Y TASA DE CRECIMIENTO
PROMEDIO ANUAL, 1895-2020

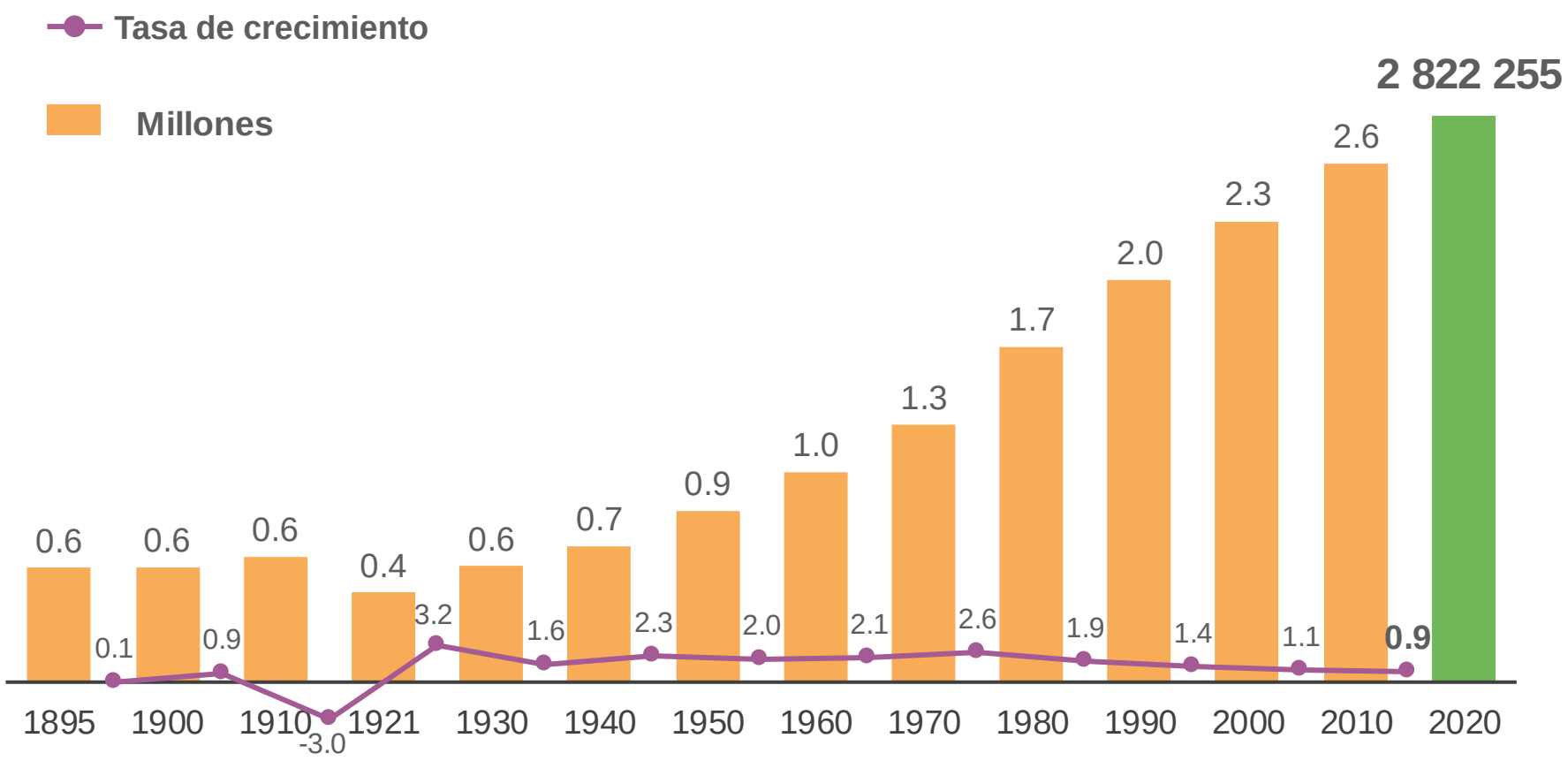

San Luis Potosí ocupa el lugar 19 a nivel nacional por su número de habitantes, mismo lugar con respecto a 2010.

CONFORMACIÓN
DE LA POBLACIÓN TOTAL

Se compone de la cuenta de **residentes en viviendas particulares** y **colectivas**, así como la población del **Servicio Exterior Mexicano** que realiza funciones en otro país y la cuenta de **población que carece de vivienda**.

En el **Censo de Población y Vivienda 2020** esta cuenta fue la siguiente:

Población:	Total
en viviendas particulares	2 815 427
en viviendas colectivas	6 707
en el Servicio Exterior Mexicano	-
sin vivienda	121
Total	**2 822 255**

HOMBRES Y MUJERES
EN SAN LUIS POTOSÍ

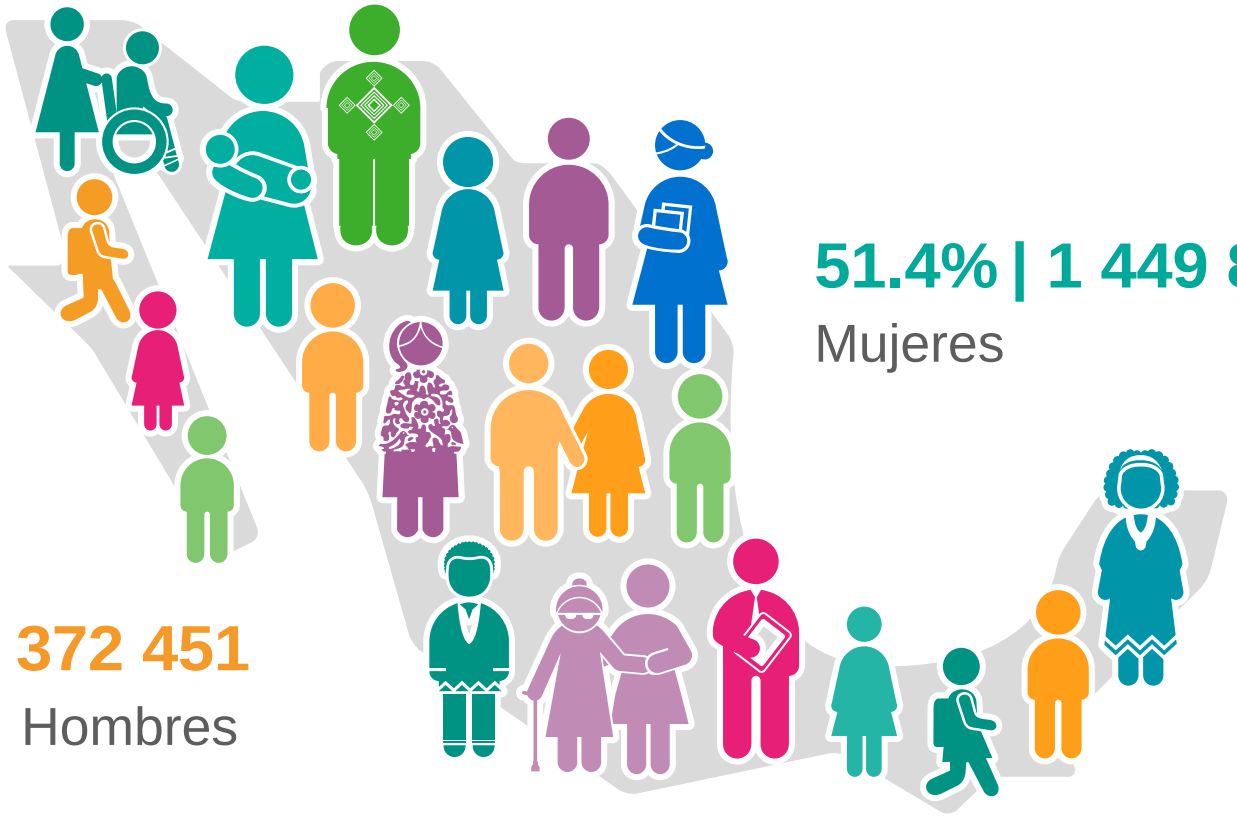

51.4% | 1 449 804
Mujeres

48.6% | 1 372 451
Hombres

Tierra Nueva tiene el mayor porcentaje de mujeres, 53.3 por ciento.

Catorce tiene el mayor porcentaje de hombres, 51.0 por ciento.

ESTRUCTURA DE LA POBLACIÓN, **2000, 2010 Y 2020**

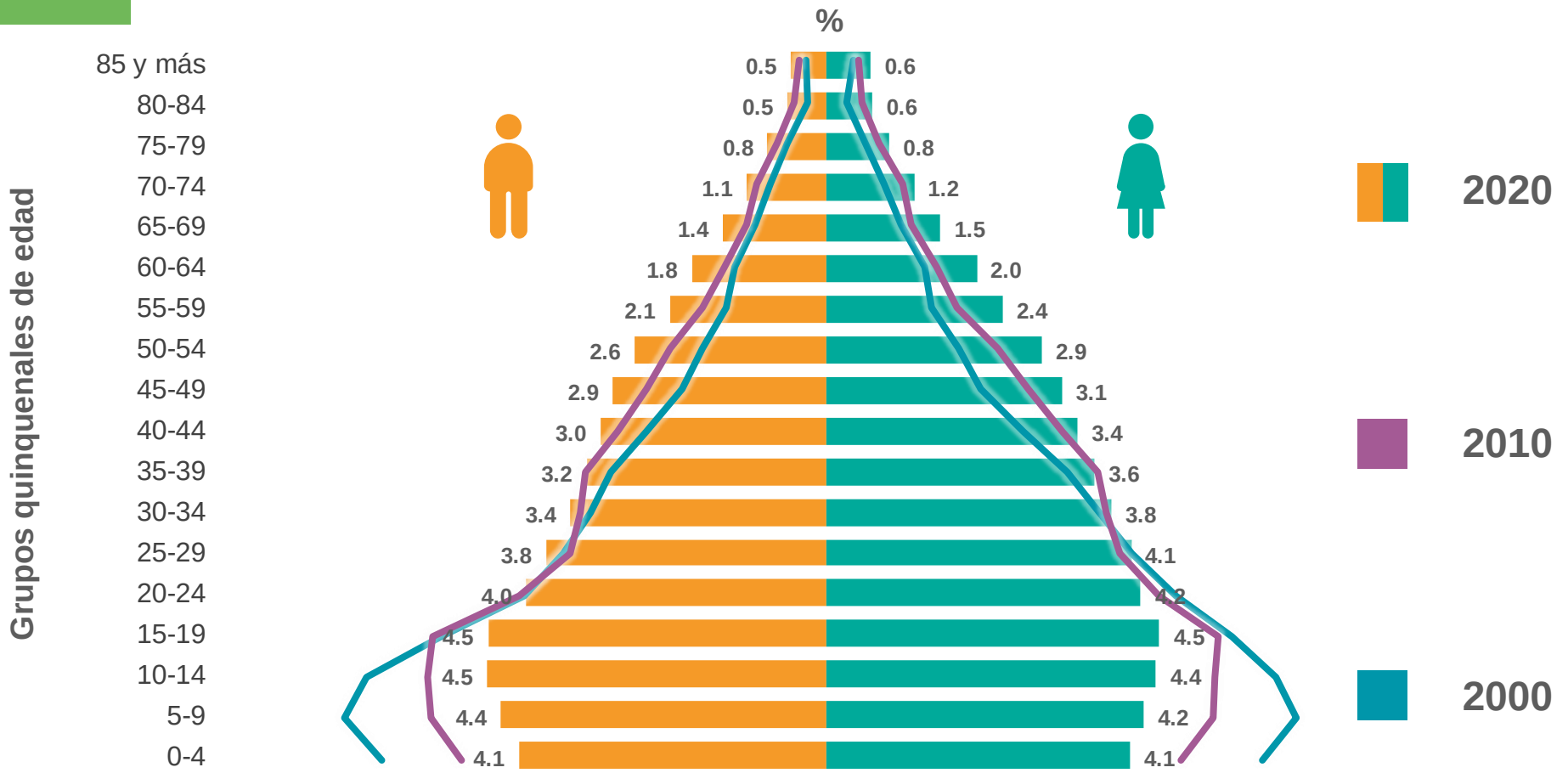

Edad mediana

2020 → **29 años**

2010 → **25 años**

2000 → **21 años**

Nota: Los porcentajes pueden no sumar 100%, debido al redondeo que genera diferencias poco significativas.

MUNICIPIO MÁS JOVEN Y EL MÁS ENVEJECIDO

Santa Catarina

Población
12 163

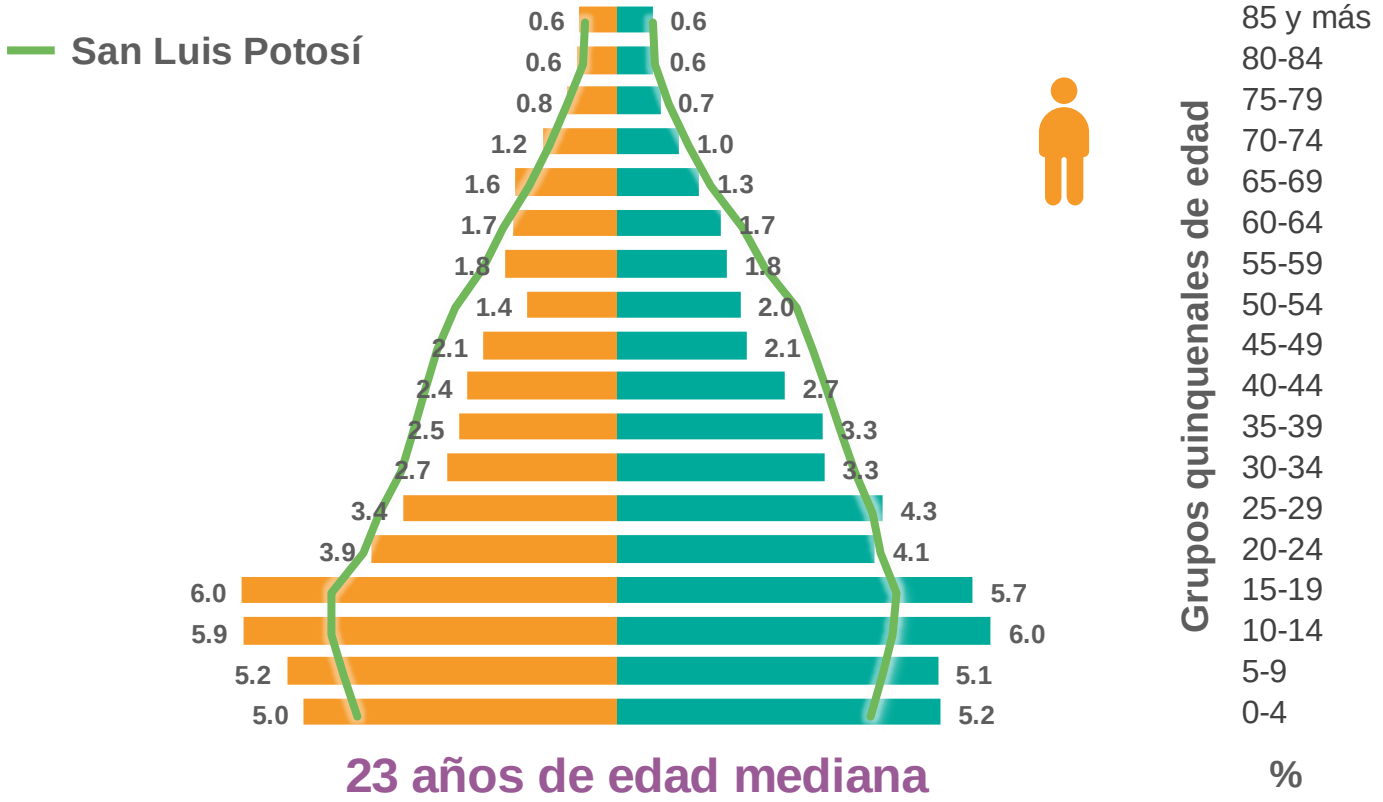

23 años de edad mediana

San Nicolás Tolentino

Población
4 779

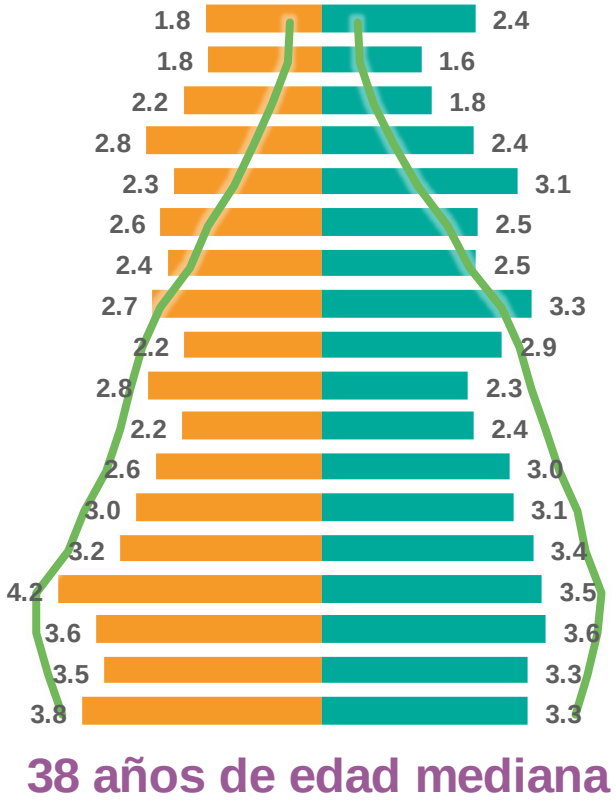

38 años de edad mediana

Nota: Los porcentajes pueden no sumar 100%, debido al redondeo que genera diferencias poco significativas.

DISTRIBUCIÓN DE LA POBLACIÓN POR GRUPOS **DE EDAD, 2000, 2010 Y 2020**

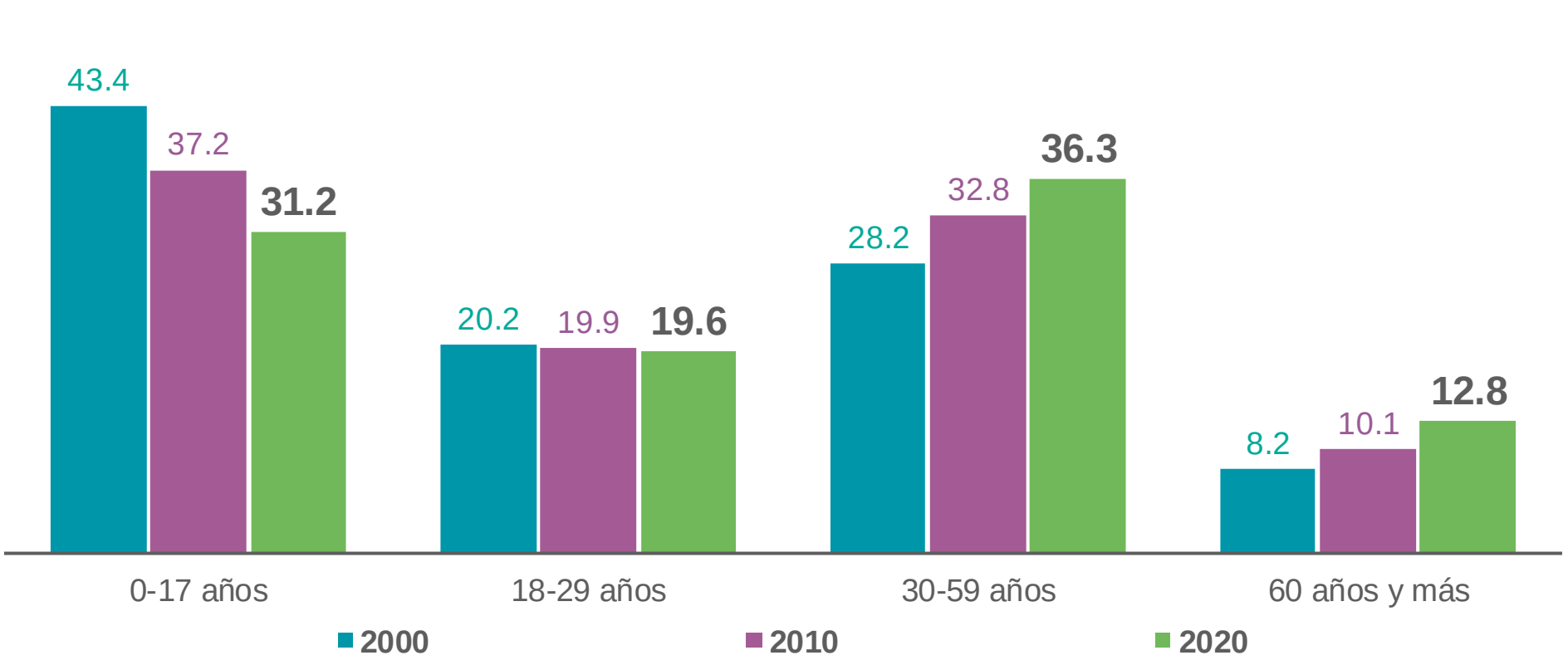

Nota: La distribución porcentual puede no sumar 100%, porque no se grafica el valor del No especificado.

ESTRATIFICACIÓN DE LAS ENTIDADES **FEDERATIVAS SEGÚN SU POBLACIÓN**

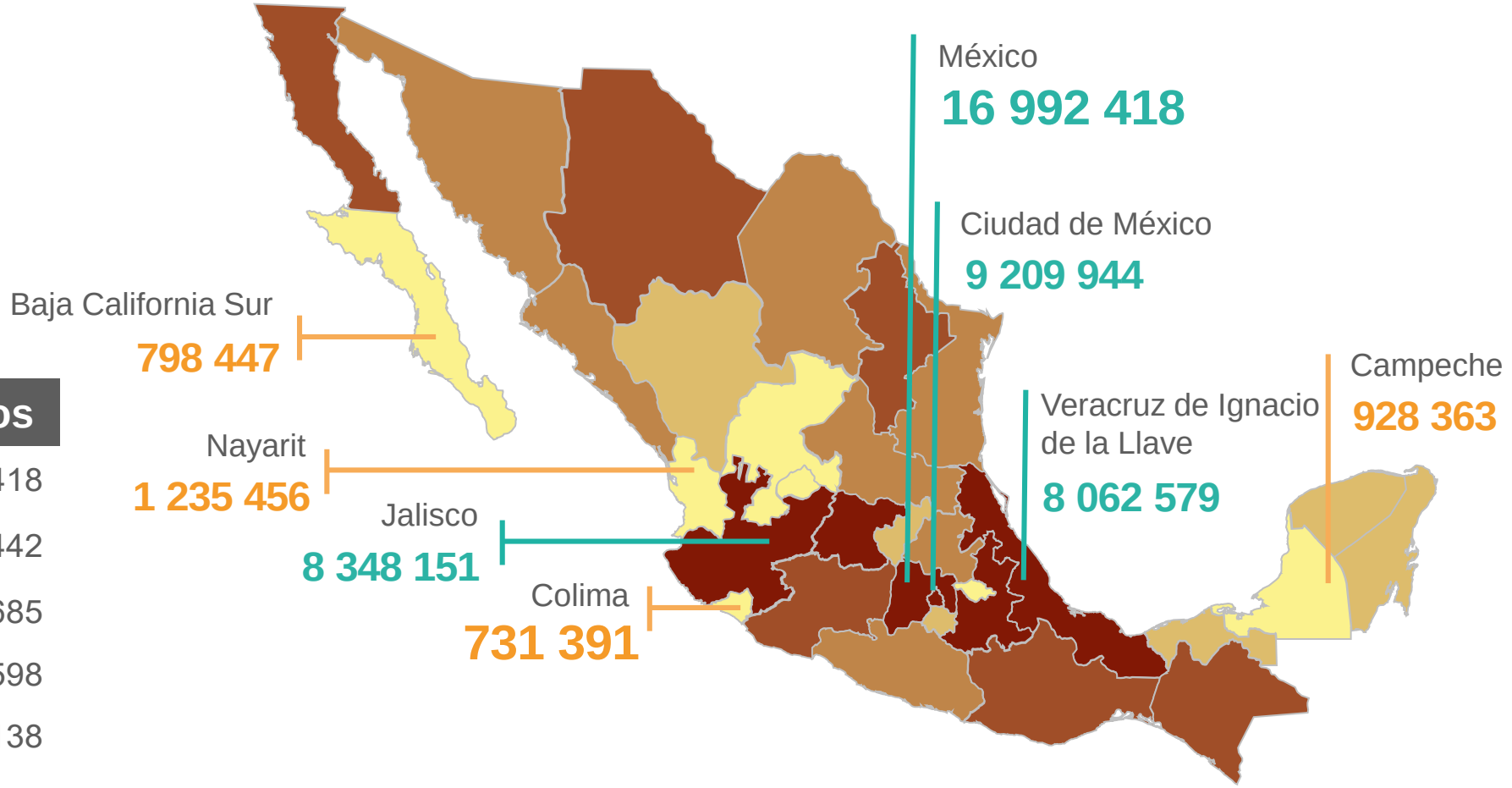

Estratos
5 784 443–16 992 418
3 540 686–5 784 442
2 402 599–3 540 685
1 622 139–2 402 598
731 391–1 622 138

POBLACIÓN TOTAL
POR ENTIDAD FEDERATIVA

NACIONAL	126 014 024

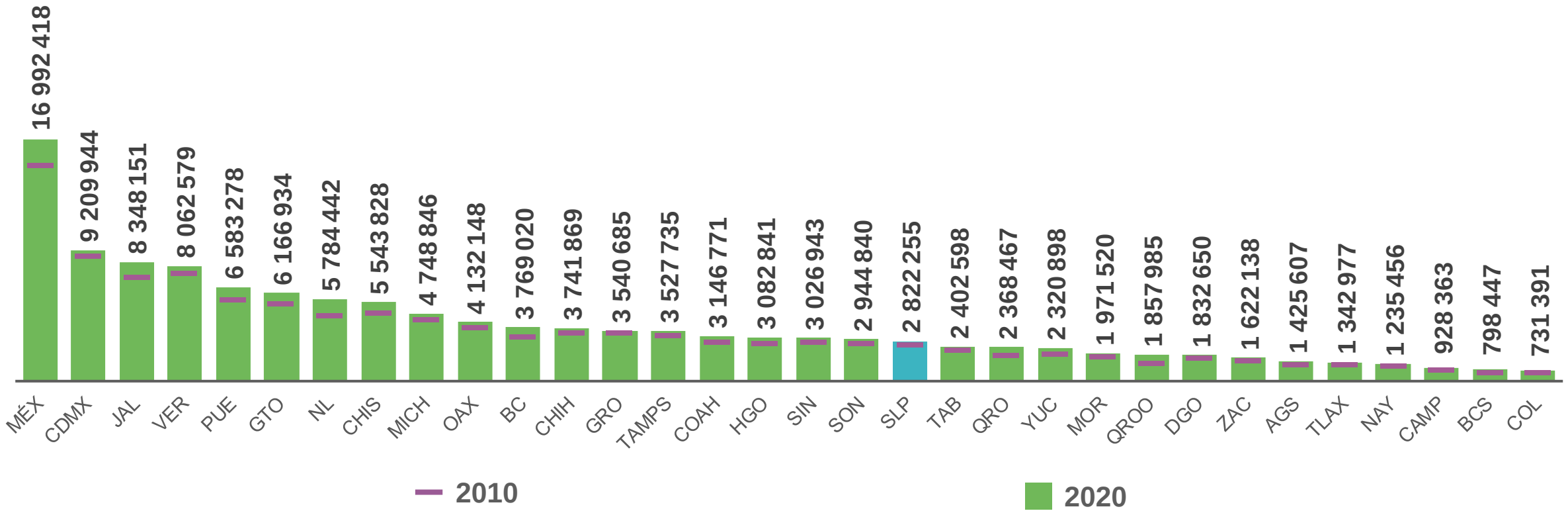

TASA DE CRECIMIENTO DE LA POBLACIÓN **POR ENTIDAD FEDERATIVA, 2010 Y 2020**

2020	1.2
2010	1.4

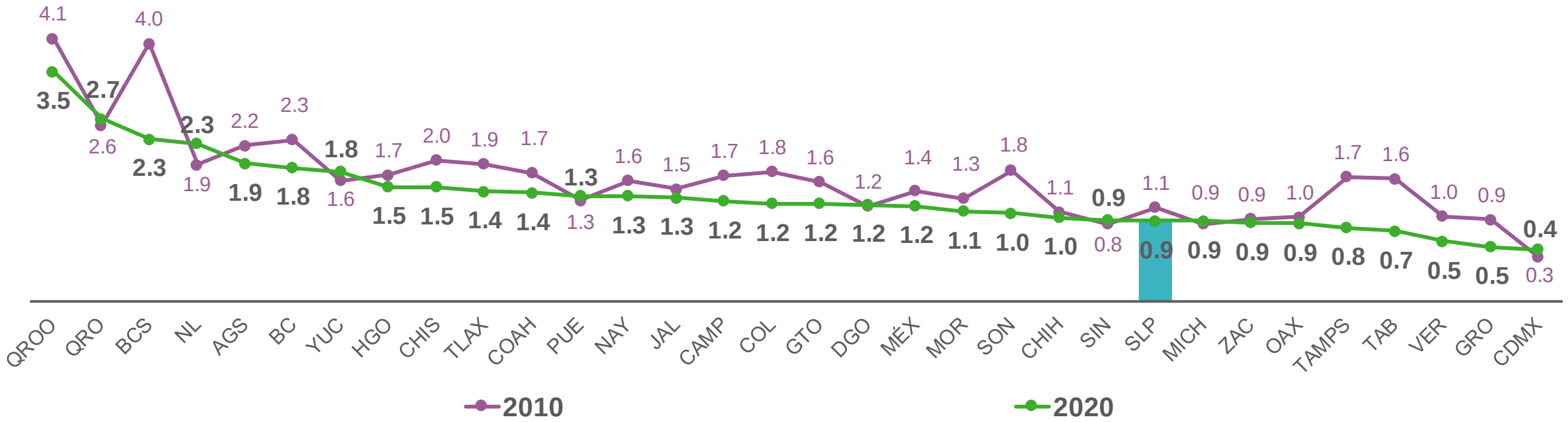

MUNICIPIOS CON MAYOR Y MENOR
POBLACIÓN

SLP	2 822 255

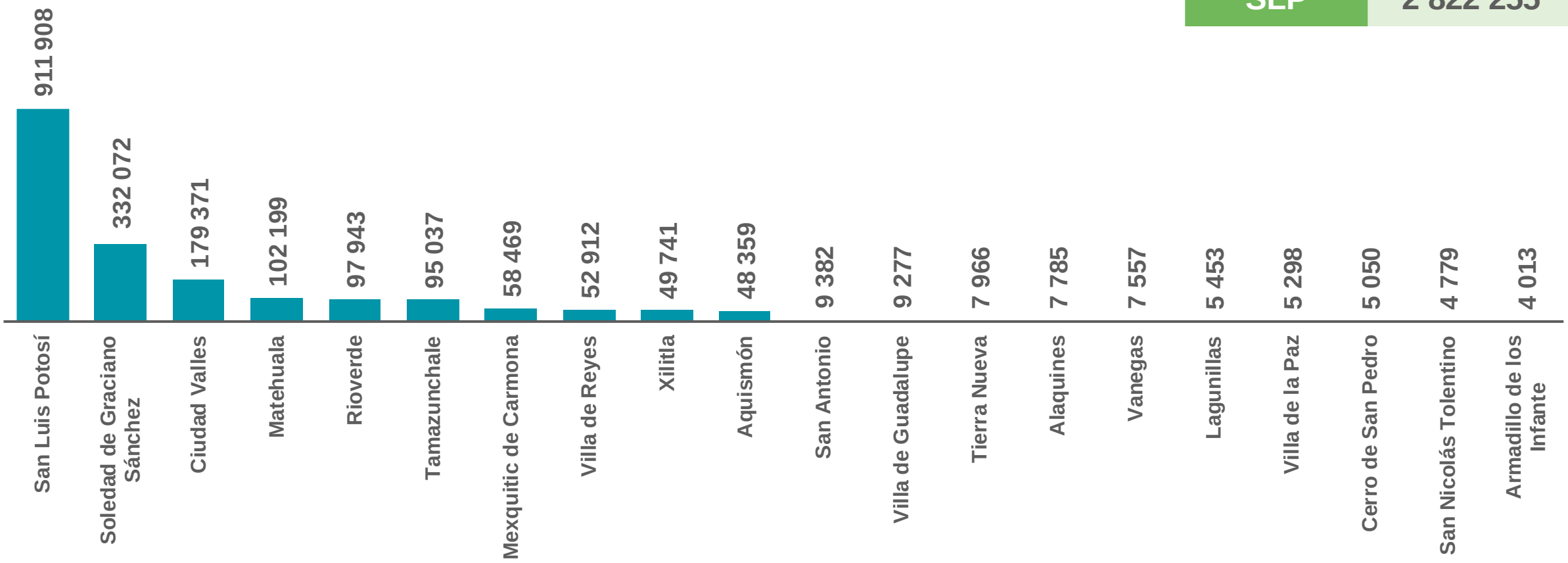

MUNICIPIOS CON MAYOR Y MENOR
TASA DE CRECIMIENTO

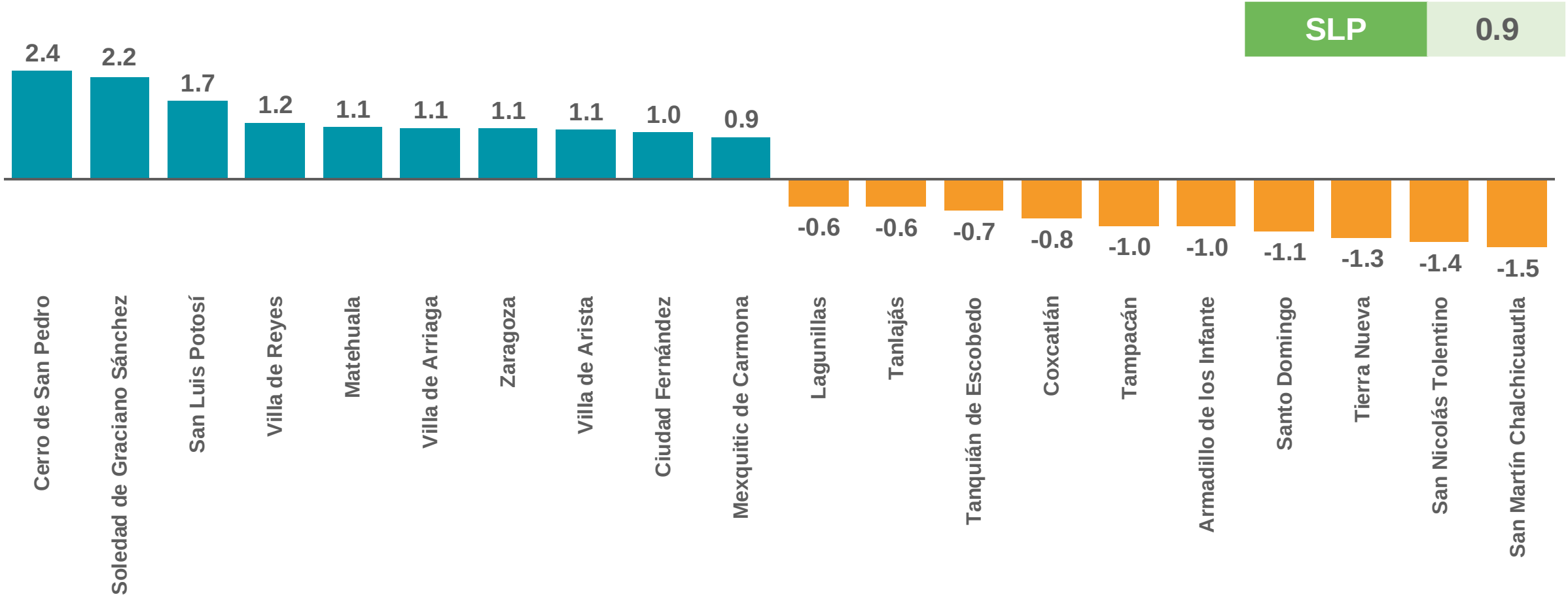

DISTRIBUCIÓN DE LA POBLACIÓN POR TAMAÑO **DE LOCALIDAD, 2000, 2010 Y 2020**

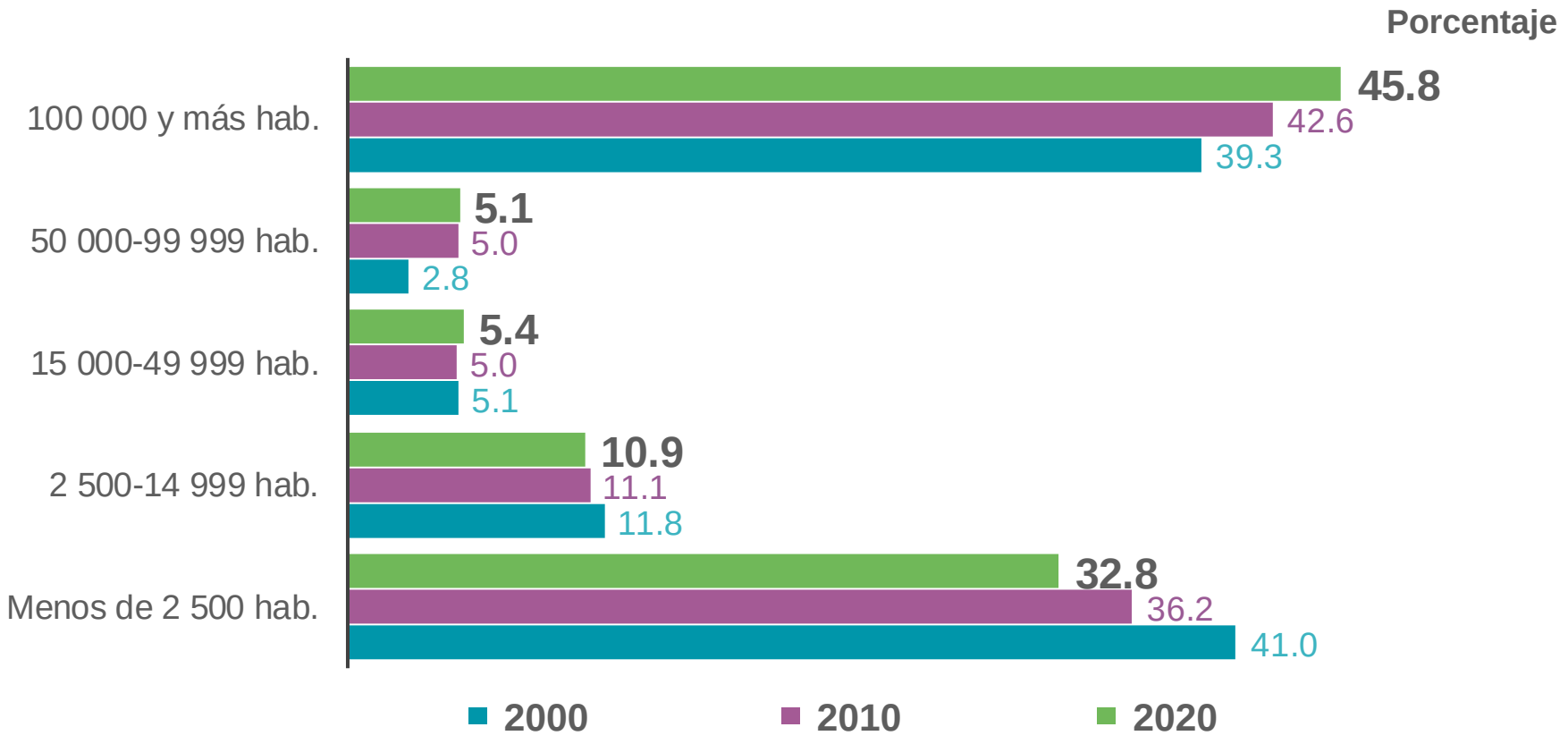

6 490 localidades menores de 2 500 habitantes.

3 localidades de 100 000 y más habitantes.

Nota: Los porcentajes pueden no sumar 100%, debido al redondeo que genera diferencias poco significativas.

RELACIÓN HOMBRES-MUJERES POR GRUPOS **QUINQUENALES DE EDAD**

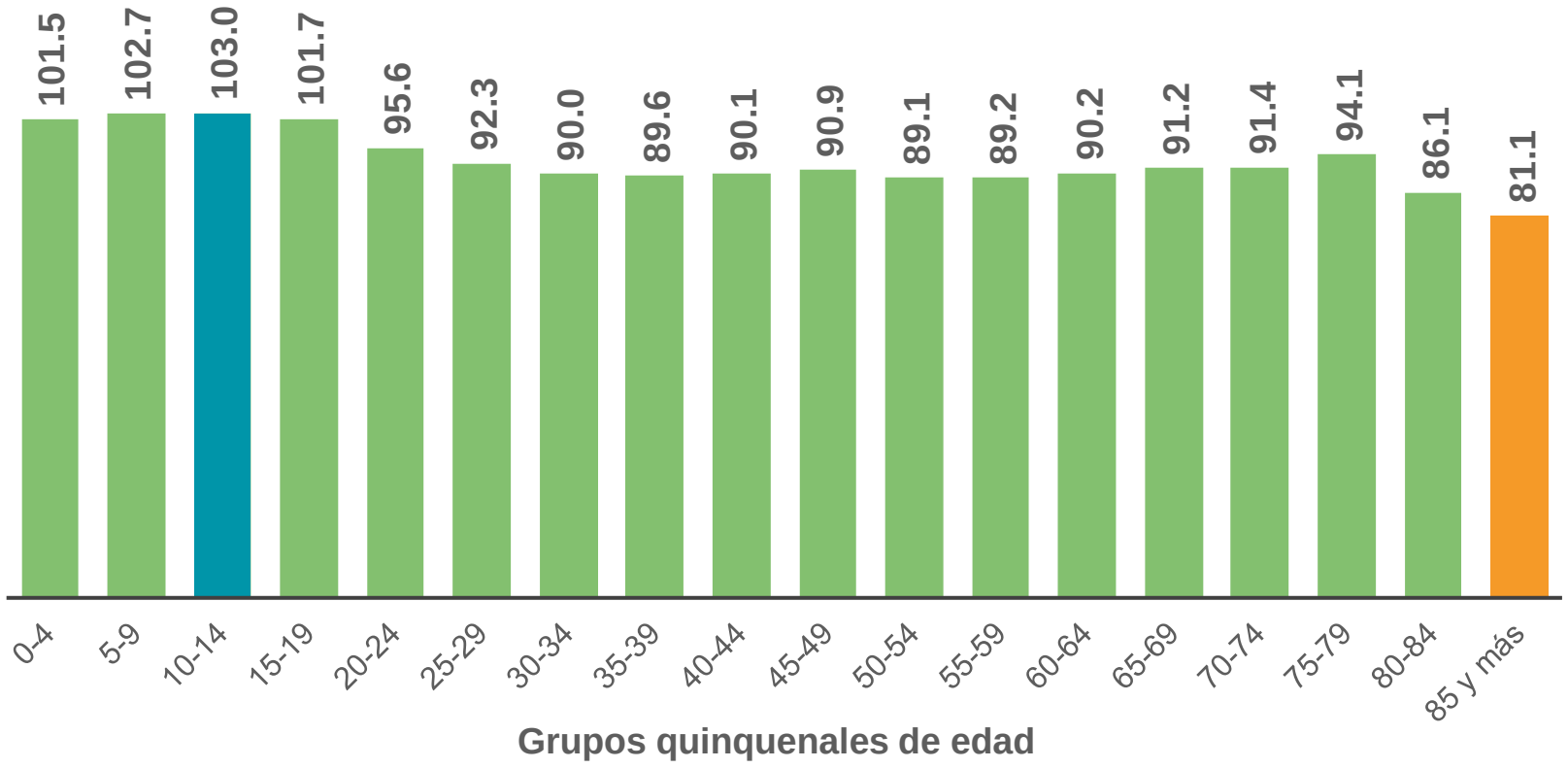

Por cada 100 mujeres hay 95 hombres.

RAZÓN DE DEPENDENCIA TOTAL, INFANTIL **Y DE VEJEZ, 2000, 2010 Y 2020**

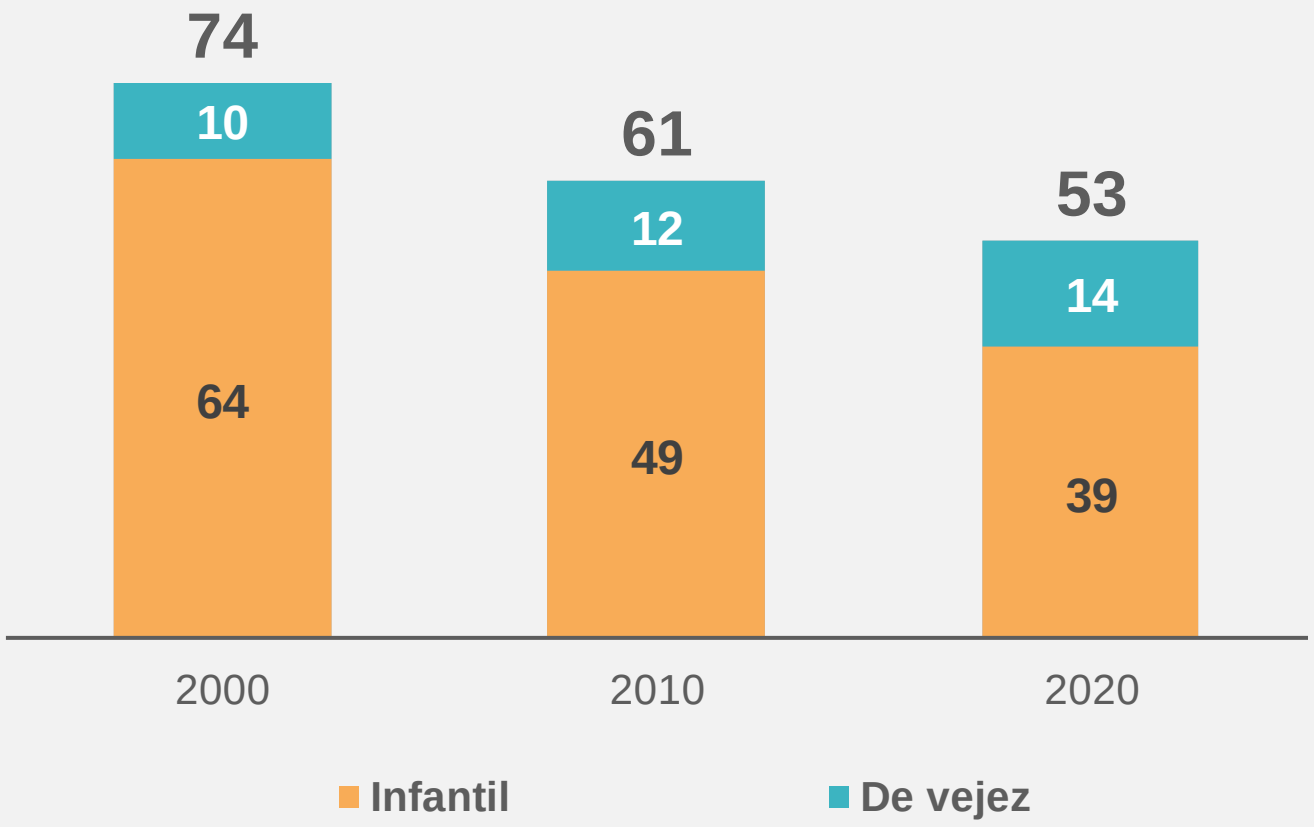

En 2020, hay 53 dependientes por cada 100 personas en edad de trabajar.

Nota: Se refiere a la proporción de población de 0 a 14 y la de 65 años y más respecto a la de 15 a 64 años.

PORCENTAJE DE POBLACIÓN DE 65 AÑOS **Y MÁS POR ENTIDAD FEDERATIVA**

2020	8.2
2010	6.3

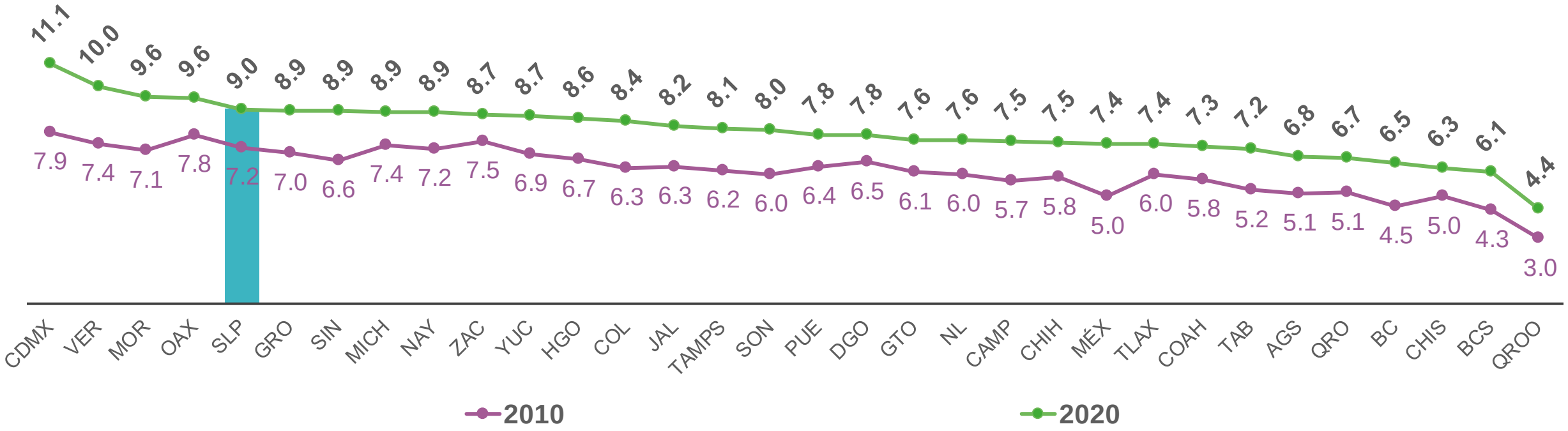

MUNICIPIOS CON MAYOR Y MENOR PORCENTAJE **DE POBLACIÓN DE 65 AÑOS Y MÁS**

SLP	9.0

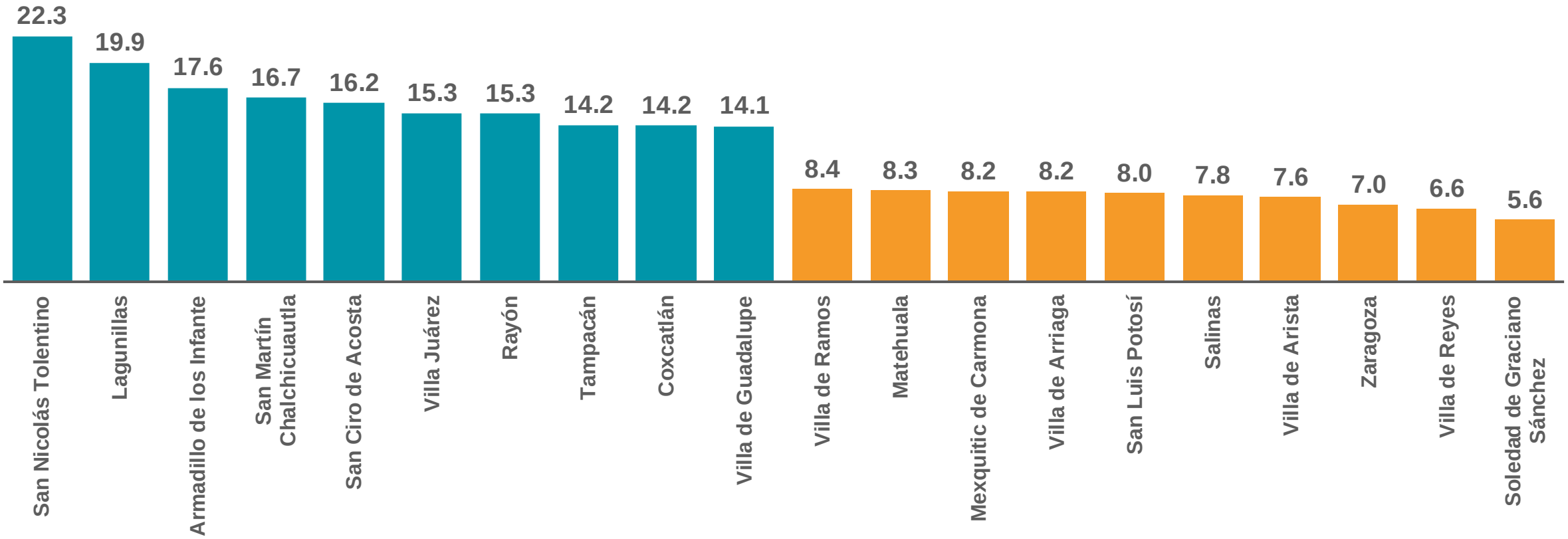

FECUNDIDAD

PROMEDIO DE HIJAS E HIJOS NACIDOS **VIVOS DE LAS MUJERES DE 12 AÑOS Y MÁS, 2000, 2010 Y 2020**

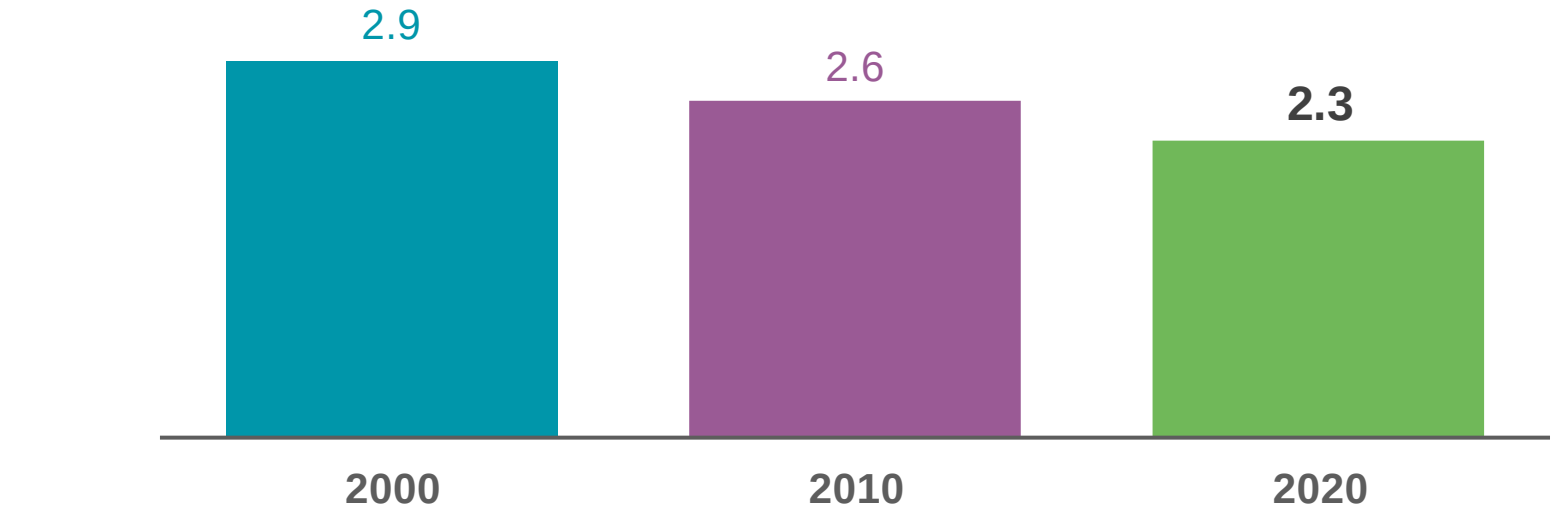

Nota: El promedio de hijas e hijos nacidos vivos excluye a las mujeres que no especificaron si han tenido hijas e hijos nacidos vivos y a las que sí han tenido, pero no especificaron el total.

PROMEDIO DE HIJAS E HIJOS NACIDOS VIVOS **DE LAS MUJERES DE 12 AÑOS Y MÁS POR ENTIDAD FEDERATIVA**

NACIONAL	2.1

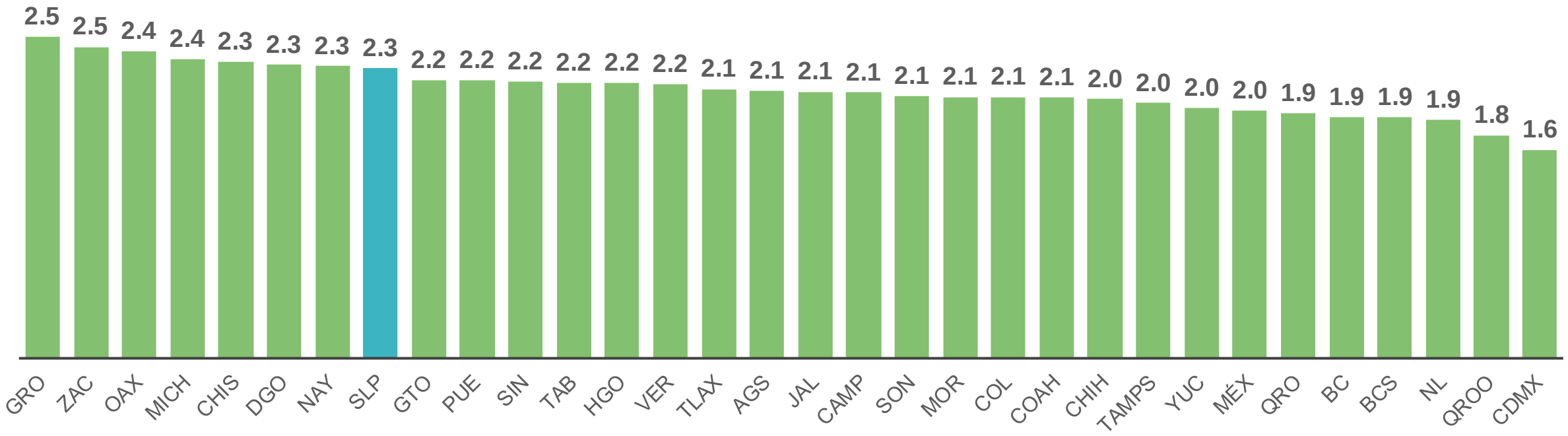

Nota: El promedio de hijas e hijos nacidos vivos excluye a las mujeres que no especificaron si han tenido hijas e hijos nacidos vivos y a las que sí han tenido, pero no especificaron el total.

MUNICIPIOS CON MAYOR Y MENOR PROMEDIO **DE HIJAS E HIJOS NACIDOS VIVOS DE LAS MUJERES DE 12 AÑOS Y MÁS**

SLP	2.3

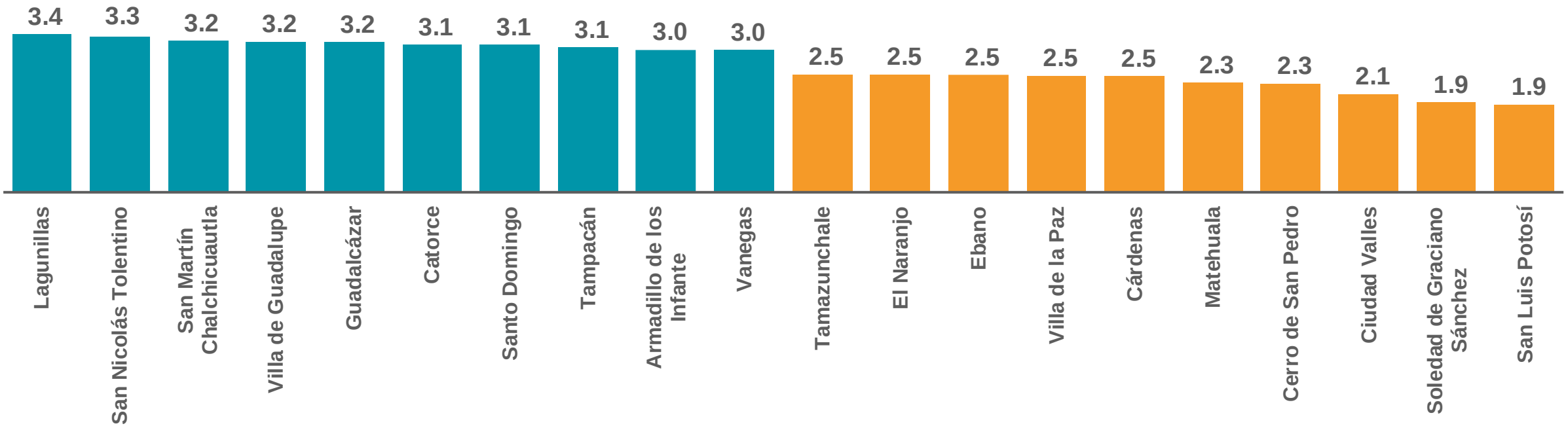

Nota: El promedio de hijas e hijos nacidos vivos excluye a las mujeres que no especificaron si han tenido hijas e hijos nacidos vivos y a las que sí han tenido, pero no especificaron el total.

MORTALIDAD

PORCENTAJE DE HIJAS E HIJOS FALLECIDOS DE **LAS MUJERES DE 12 AÑOS Y MÁS POR GRUPOS QUINQUENALES DE EDAD, 2010 Y 2020**

2020	7.5
2010	8.9

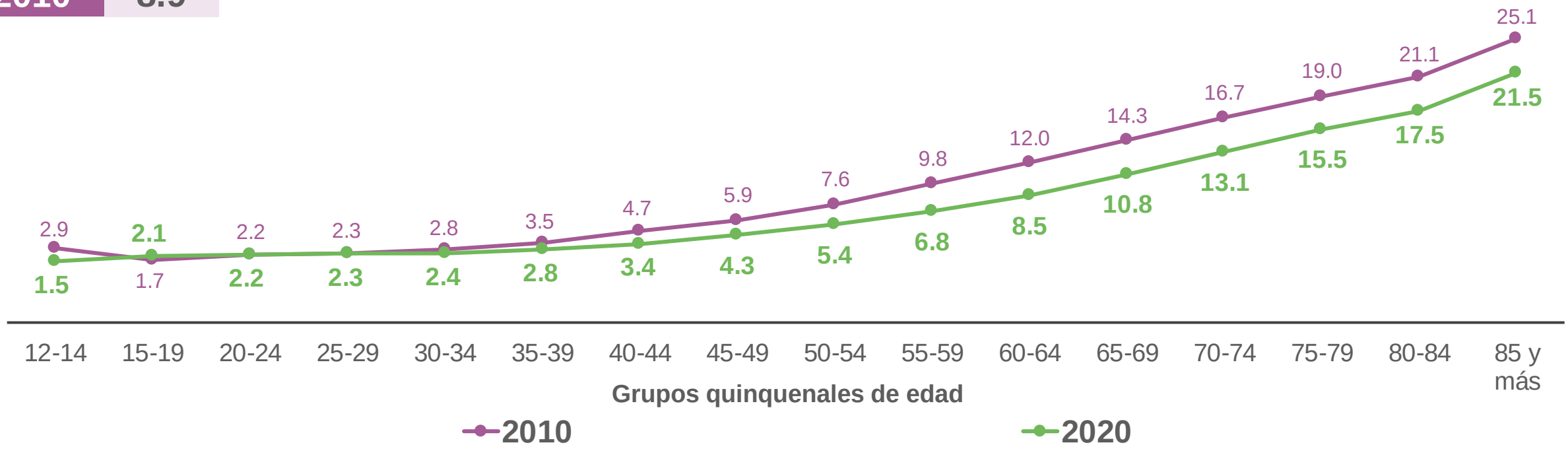

Nota: Excluye a las hijas e hijos nacidos vivos, cuando las hijas e hijos fallecidos no fueron especificados.

PORCENTAJE DE HIJAS E HIJOS FALLECIDOS **DE LAS MUJERES DE 12 AÑOS Y MÁS POR ENTIDAD FEDERATIVA**

NACIONAL	7.1

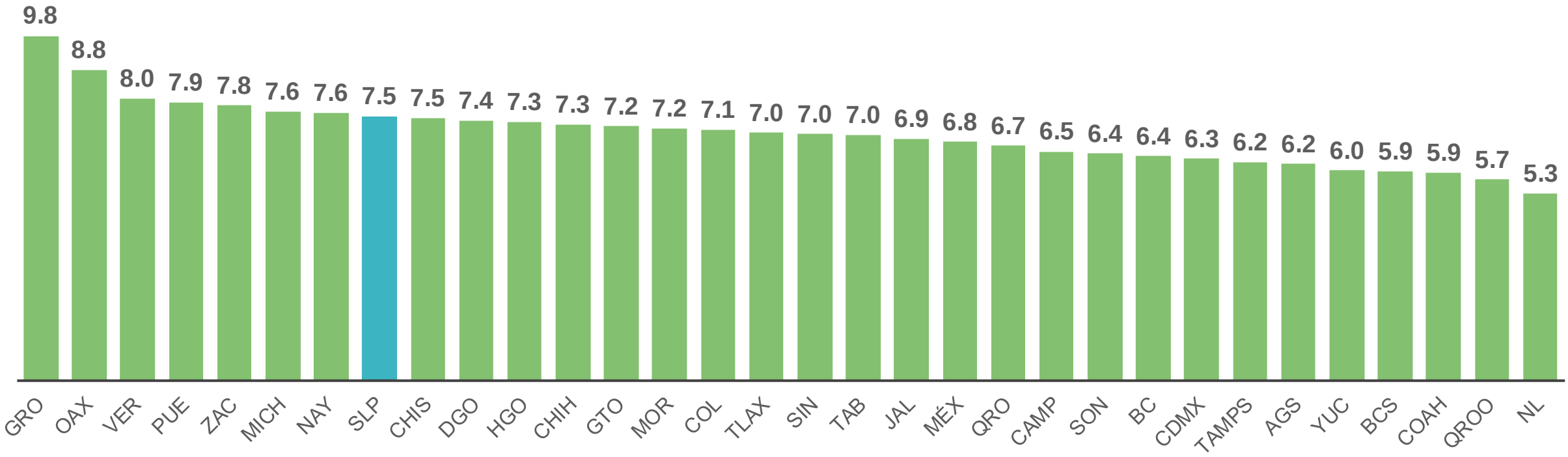

Nota: Excluye a las hijas e hijos nacidos vivos, cuando las hijas e hijos fallecidos no fueron especificados.

MUNICIPIOS CON MAYOR Y MENOR PORCENTAJE **DE HIJAS E HIJOS FALLECIDOS DE LAS MUJERES DE 12 AÑOS Y MÁS**

SLP	7.5

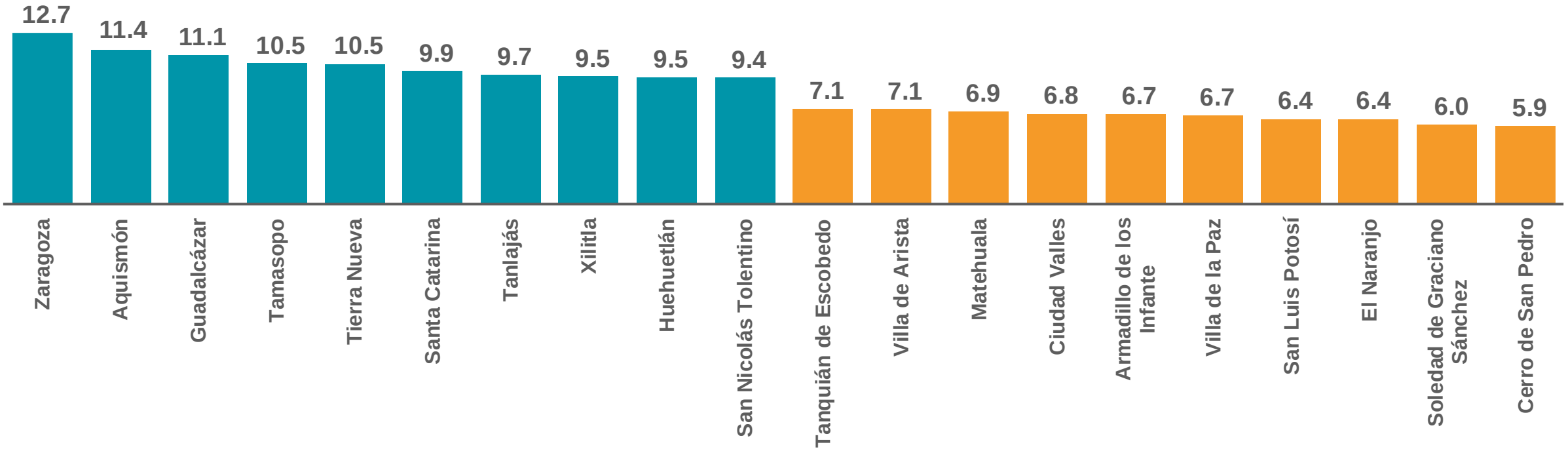

Nota: Excluye a las hijas e hijos nacidos vivos cuando las hijas e hijos fallecidos no fueron especificados.

MIGRACIÓN

POBLACIÓN NACIDA EN OTRO PAÍS
SEGÚN SEXO, 2010 Y 2020

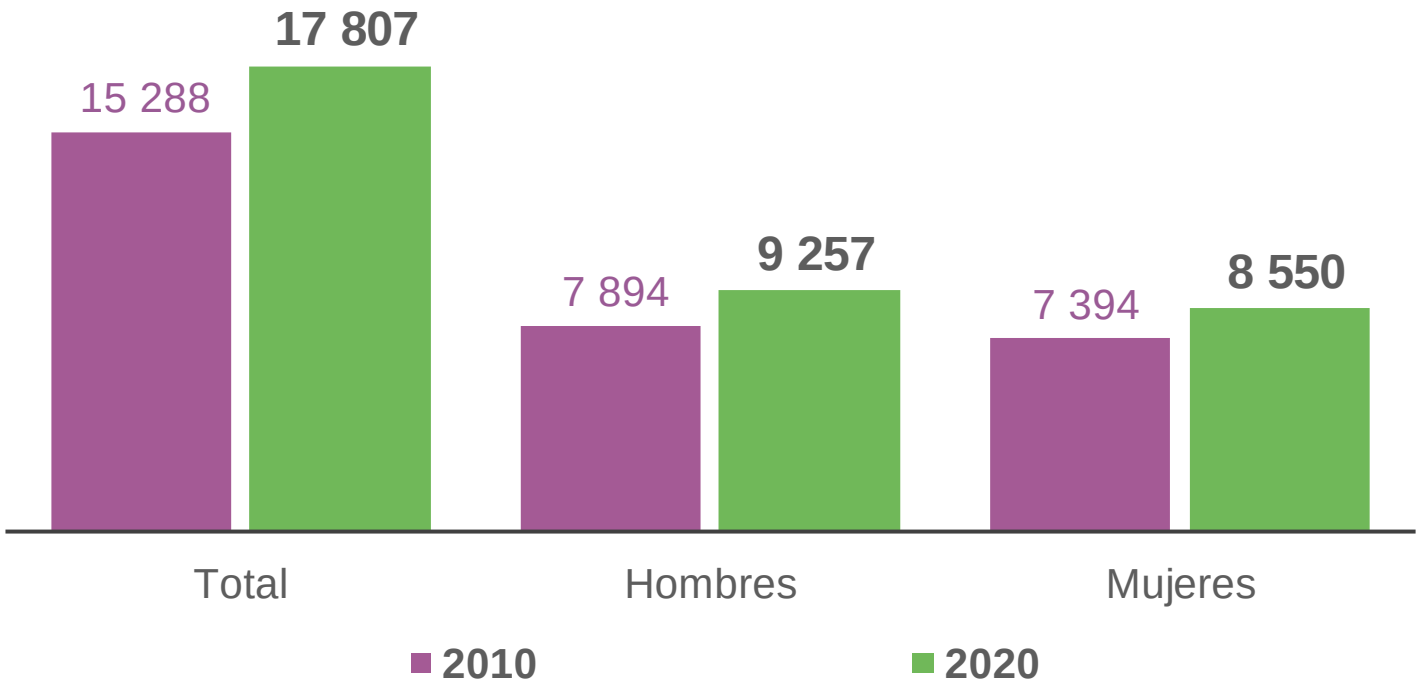

Población nacida en otro país

País de nacimiento	Población
Estados Unidos de América	**12 742**
República de Honduras	**715**
República de Colombia	**507**
Otros países	**3 843**

POBLACIÓN NACIDA EN OTRO PAÍS
POR ENTIDAD FEDERATIVA

NACIONAL	1 212 252

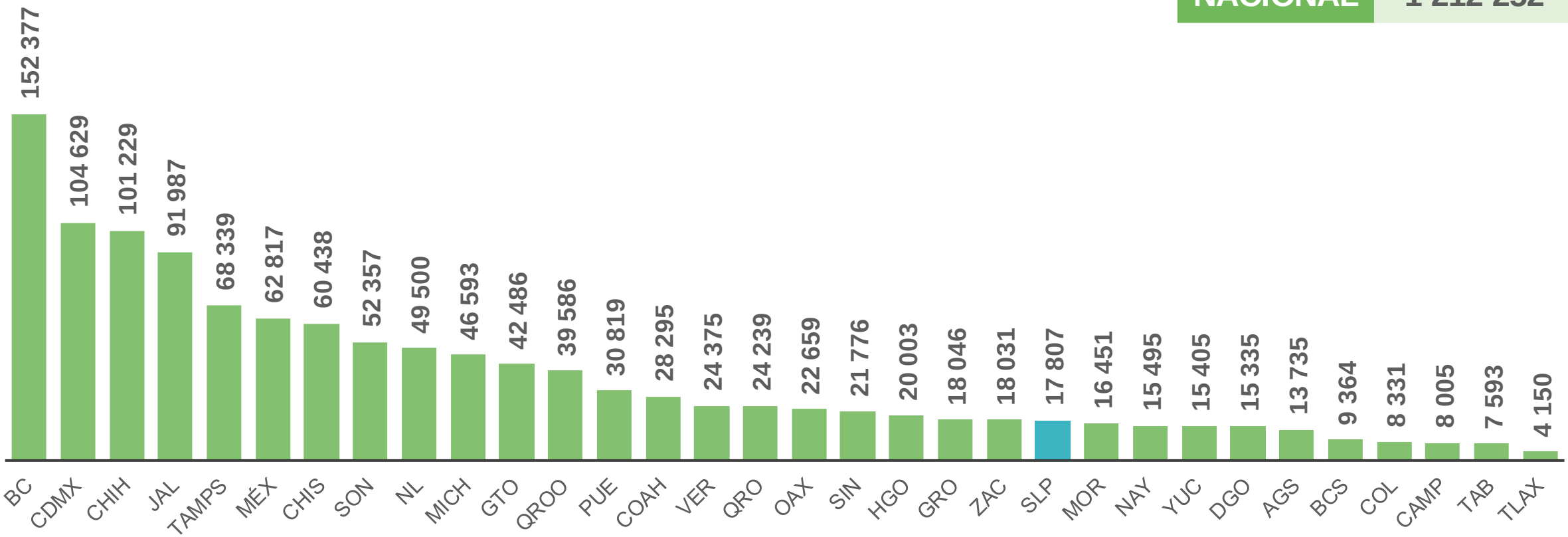

MUNICIPIOS CON MAYOR POBLACIÓN **NACIDA EN OTRO PAÍS**

Municipio	Población nacida en otro país
San Luis Potosí	7 194
Soledad de Graciano Sánchez	1 567
Rioverde	1 058
Matehuala	942
Ciudad Fernández	625
Ciudad Valles	553
Mexquitic de Carmona	335
Salinas	326
Villa de Ramos	295
Ciudad del Maíz	289

SALDO NETO MIGRATORIO INTERNO
POR ENTIDAD FEDERATIVA, 2015-2020

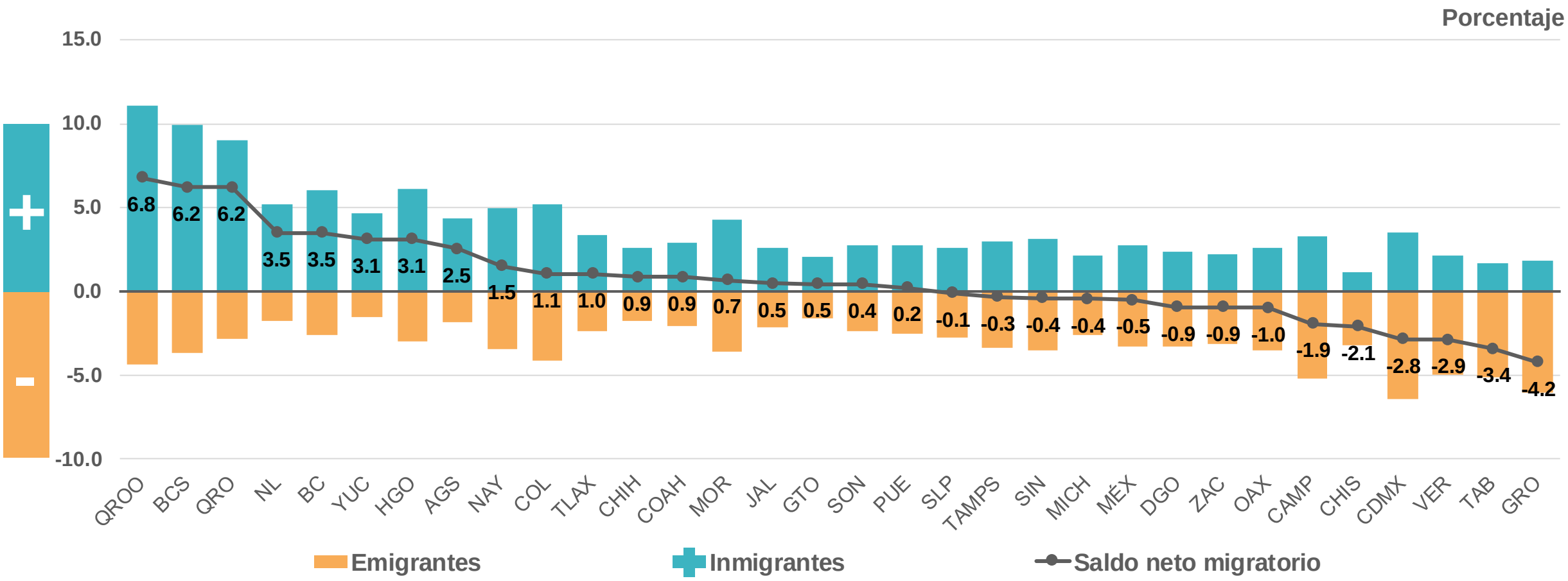

SALDO NETO MIGRATORIO INTERNO
POR ENTIDAD FEDERATIVA

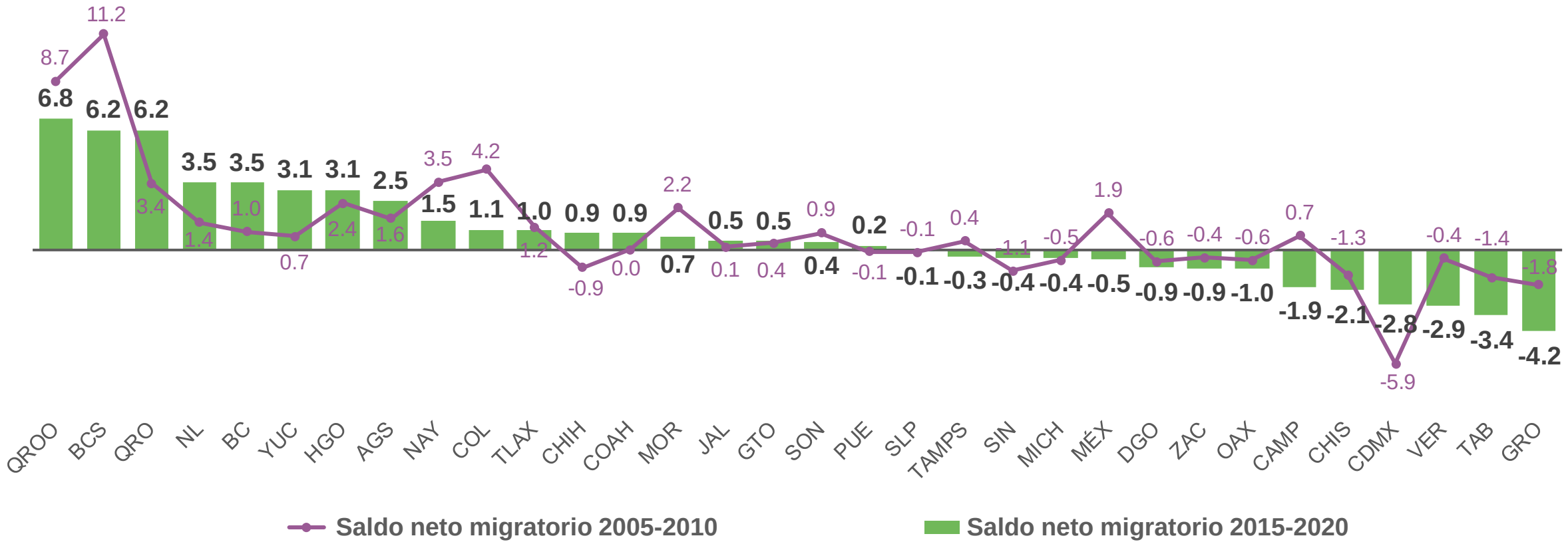

PORCENTAJE DE MIGRANTES MUNICIPALES
AL INTERIOR DE LA ENTIDAD FEDERATIVA

NACIONAL	2.2

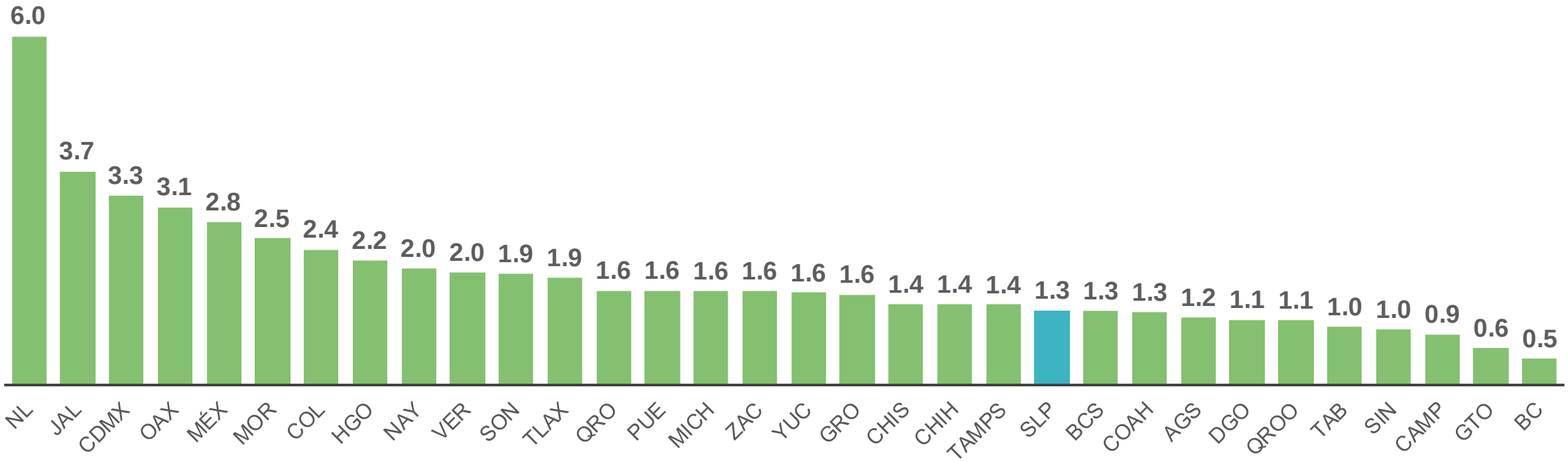

PRINCIPALES CAUSAS DE LA MIGRACIÓN

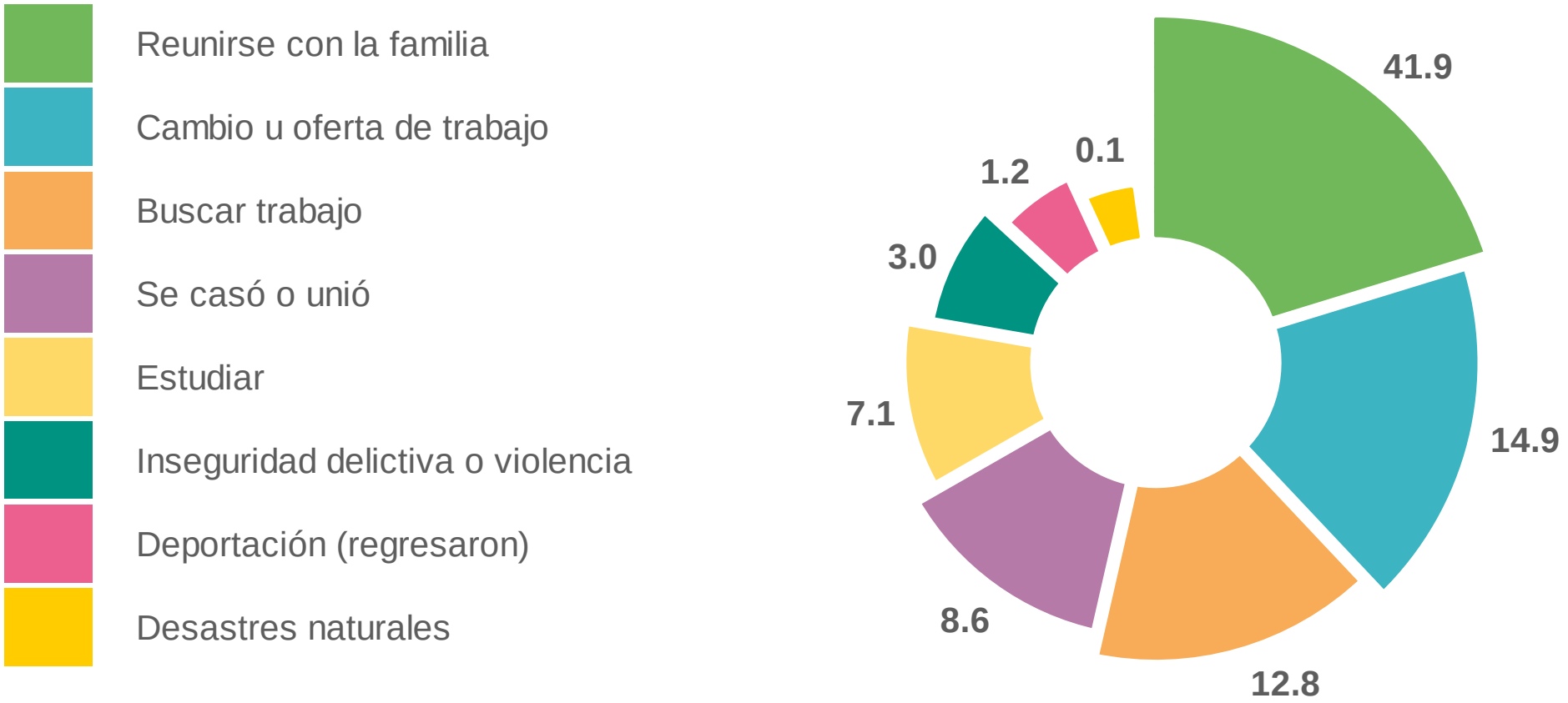

Nota: Incluye migración intraestatal, interestatal e internacional.

MUNICIPIOS CON MAYOR PORCENTAJE
PARA CADA CAUSA DE LA INMIGRACIÓN

Causa	Municipio de residencia actual	%	Inmigrantes
Buscar trabajo	Villa de Arista	**23.1**	**168**
Cambio u oferta de trabajo	San Luis Potosí	**21.0**	**8 617**
Reunirse con la familia	Coxcatlán	**66.0**	**371**
Se casó o unió	San Nicolás Tolentino	**23.8**	**38**
Estudiar	Catorce	**11.4**	**22**
Inseguridad delictiva o violencia	Mexquitic de Carmona	**7.0**	**101**
Desastres naturales	Armadillo de los Infante	**1.8**	**2**
Deportación (regresaron)	Lagunillas	**7.1**	**23**

Nota: Incluye migración intraestatal, interestatal e internacional.

MUNICIPIOS CON MAYOR PORCENTAJE
PARA CADA CAUSA DE LA EMIGRACIÓN

Causa	Municipio de residencia en marzo de 2015	%	Emigrantes
Buscar trabajo	San Martín Chalchicuautla	**48.1**	**527**
Cambio u oferta de trabajo	Cedral	**18.1**	**91**
Reunirse con la familia	Cerro de San Pedro	**46.7**	**70**
Se casó o unió	Villa de Reyes	**28.2**	**211**
Estudiar	Cerritos	**22.8**	**172**
Inseguridad delictiva o violencia	Villa de Ramos	**4.4**	**40**
Desastres naturales	Tamasopo	**0.9**	**8**

Nota: Incluye migración intraestatal e interestatal.

INMIGRANTES INTERNACIONALES POR PAÍS DE ORIGEN Y PRINCIPAL CAUSA DEL MOVIMIENTO MIGRATORIO

Inmigrantes internacionales	14 303

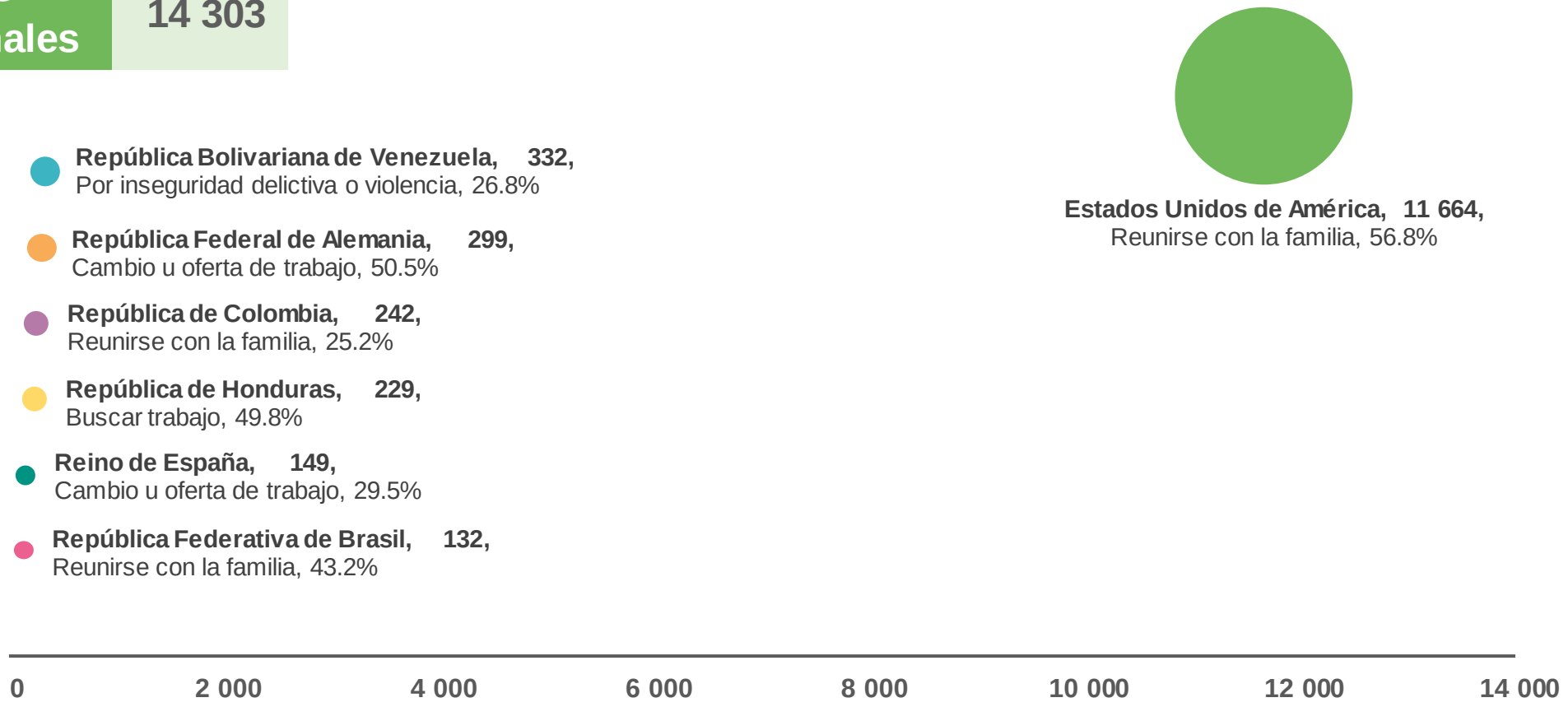

ETNICIDAD

POBLACIÓN DE 3 AÑOS Y MÁS HABLANTE **DE LENGUA INDÍGENA, 2010 Y 2020**

2020	8.6%
2010	10.6%

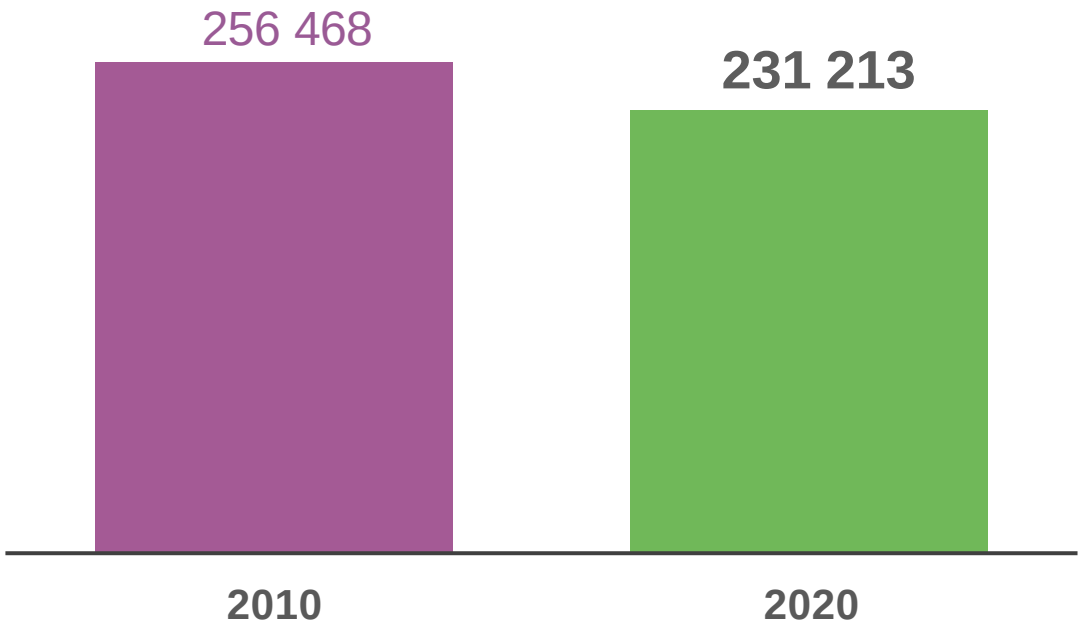

POBLACIÓN DE 3 AÑOS Y MÁS HABLANTE
DE LENGUA INDÍGENA QUE NO HABLA ESPAÑOL

2020	4.3%
2010	8.5%

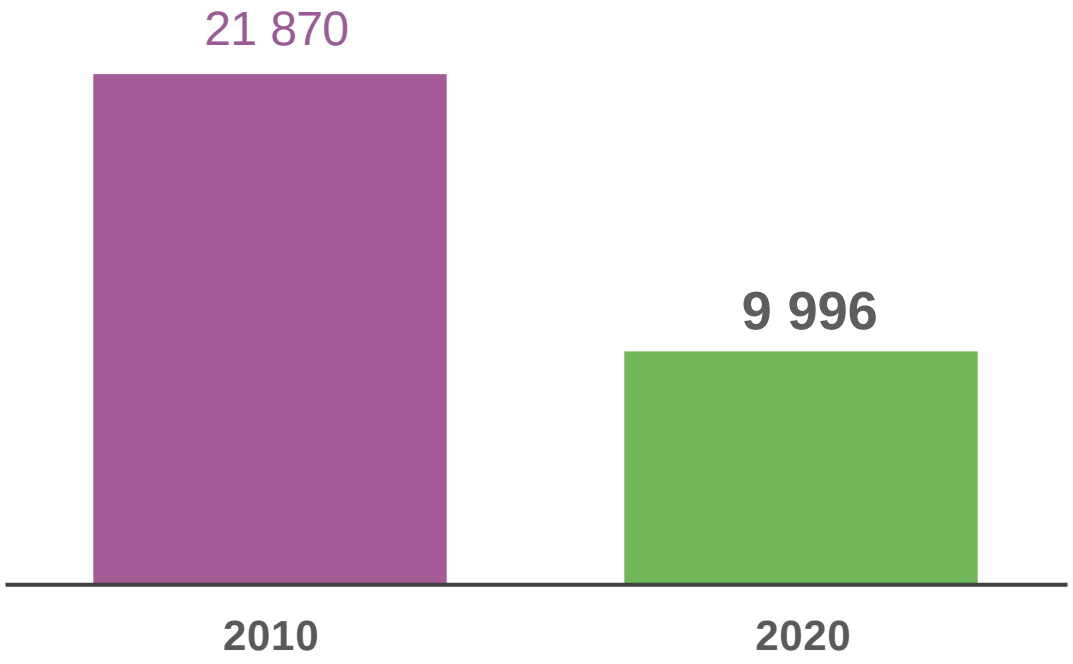

PORCENTAJE DE POBLACIÓN DE 3 AÑOS Y MÁS **HABLANTE DE LENGUA INDÍGENA POR ENTIDAD FEDERATIVA**

NACIONAL	6.1

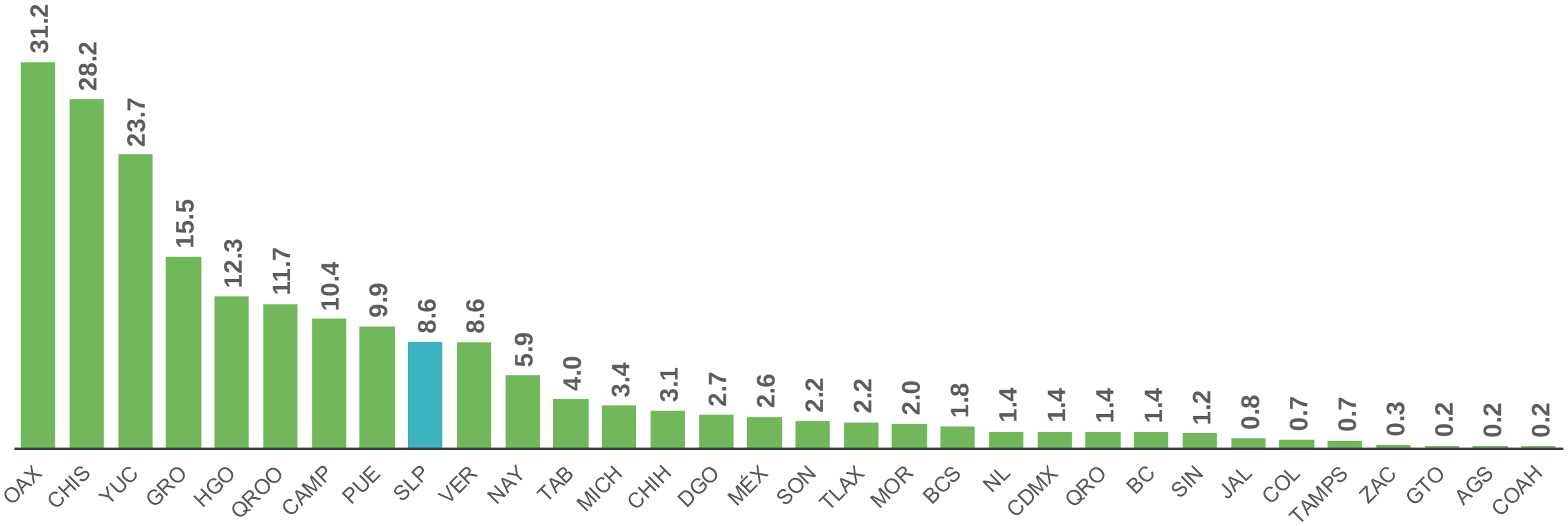

DISTRIBUCIÓN DE POBLACIÓN DE 3 AÑOS **Y MÁS HABLANTE DE LENGUA INDÍGENA POR TAMAÑO DE LOCALIDAD**

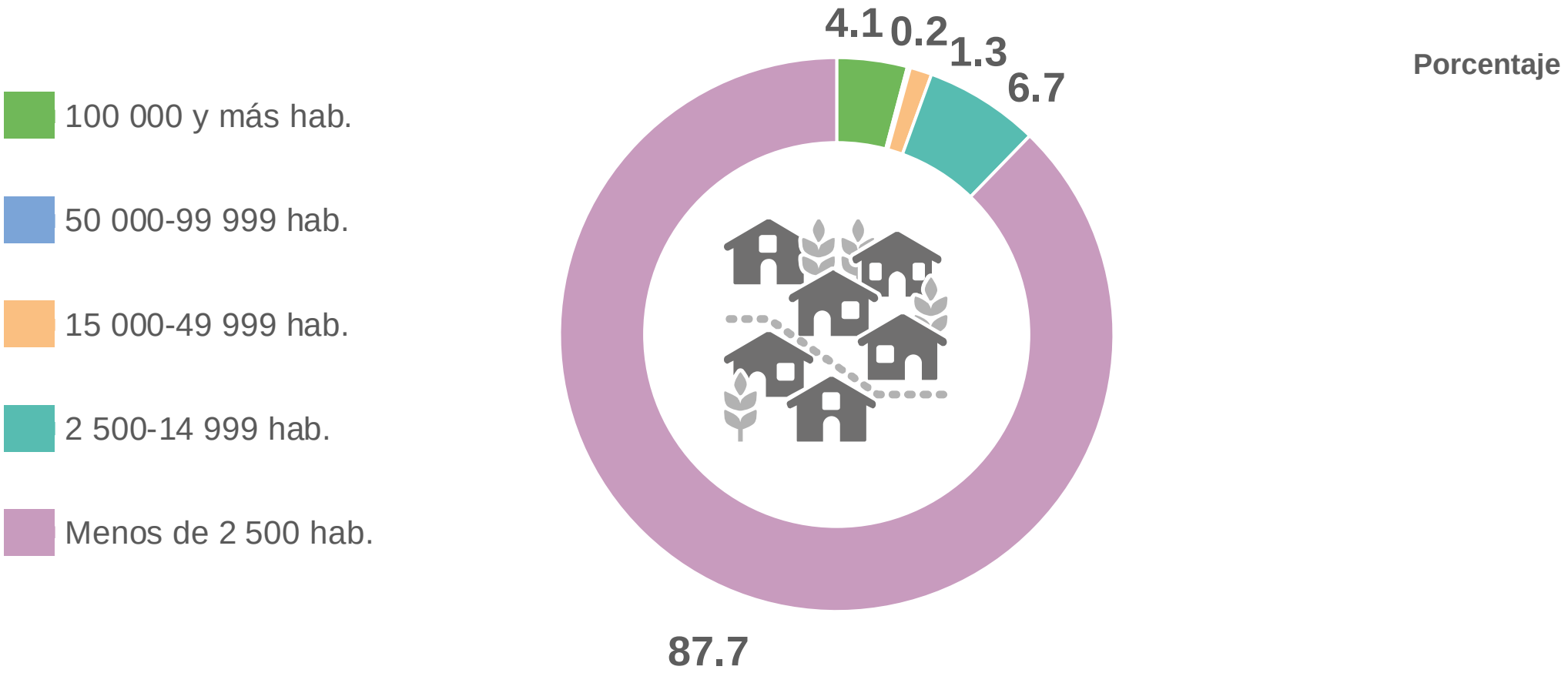

Nota: Los porcentajes pueden no sumar 100%, debido al redondeo que genera diferencias poco significativas.

POBLACIÓN EN HOGARES INDÍGENAS
Y SU ESTRUCTURA POR EDAD Y SEXO

SLP	337 480

167 784

Hombres

169 696

Mujeres

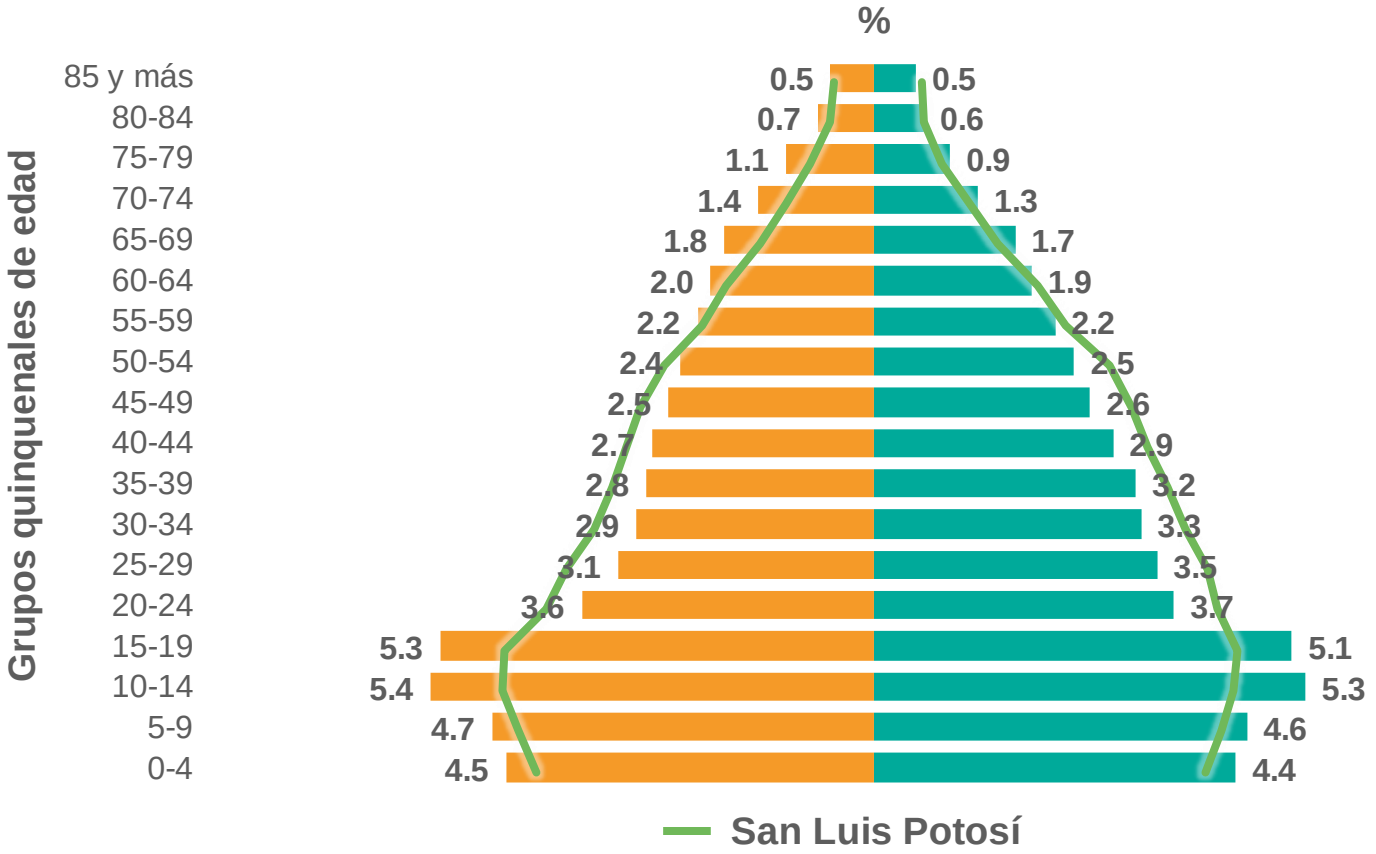

Nota: Se identifica como población indígena a toda la población en viviendas donde la jefa o jefe, su cónyuge o alguno de los ascendientes de éstos, declararon hablar alguna lengua indígena. Los porcentajes pueden no sumar 100%, debido al redondeo que genera diferencias poco significativas.

POBLACIÓN QUE SE AUTORRECONOCE **AFROMEXICANA O AFRODESCENDIENTE**

55 337

Representa el 2.0% de la población total

49.6% **50.4%**

Hablan alguna lengua indígena **10.0%**

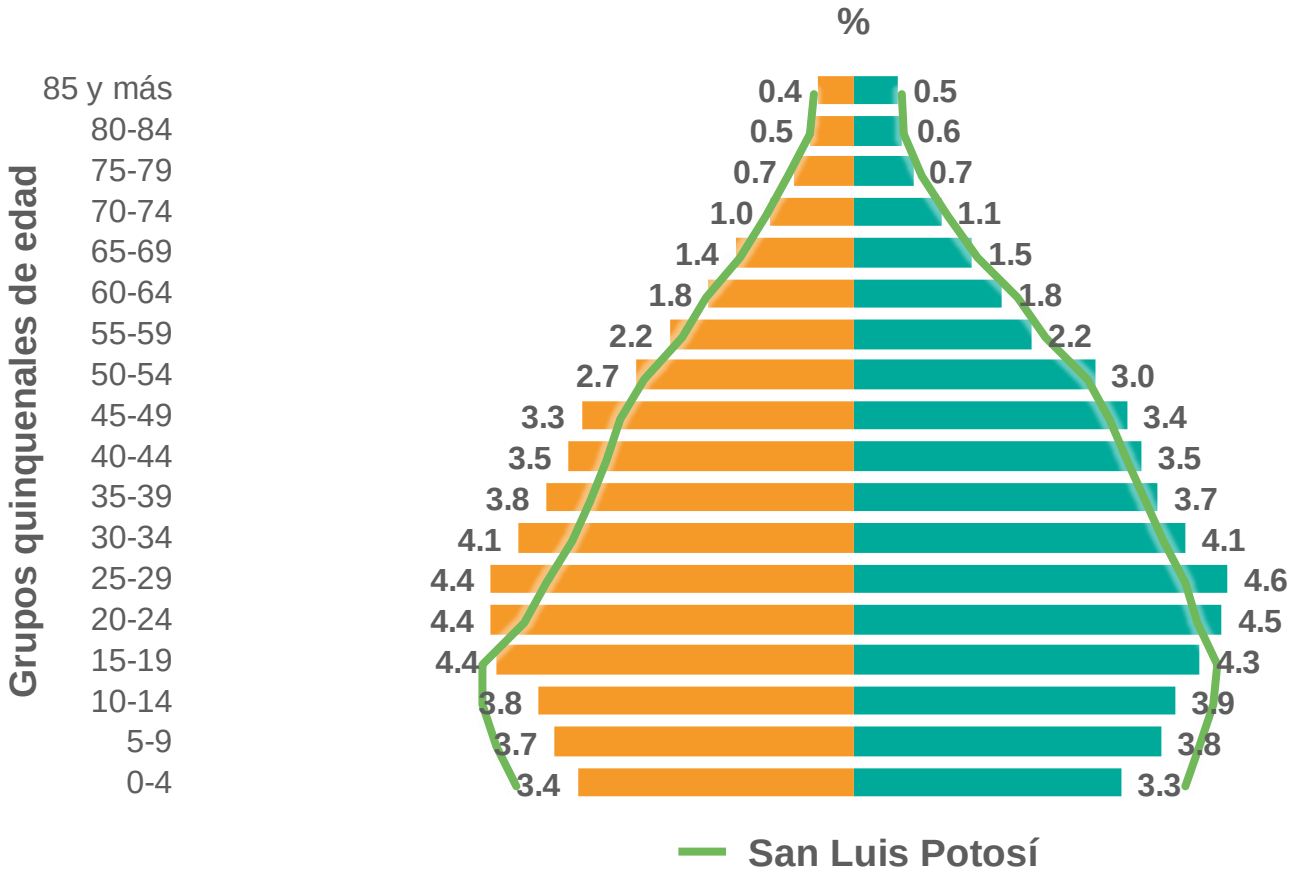

Nota: Los porcentajes pueden no sumar 100%, debido al redondeo que genera diferencias poco significativas.

DISCAPACIDAD

POBLACIÓN CON DISCAPACIDAD, CON LIMITACIÓN **EN LA ACTIVIDAD COTIDIANA O CON ALGÚN PROBLEMA O CONDICIÓN MENTAL**

496 661
17.6%

Población con discapacidad	Población con algún problema o condición mental	Población con limitación
143 861	38 944	335 739
5.1%	1.4%	11.9%

Sólo discapacidad	Discapacidad y problema o condición mental	Sólo problema o condición mental	Limitación y problema o condición mental	Sólo limitación
128 911	14 950	17 061	6 933	328 806
4.6%	0.5%	0.6%	0.2%	11.7%

Nota: La suma de los porcentajes puede diferir debido al redondeo.

POBLACIÓN CON DISCAPACIDAD
Y SU DISTRIBUCIÓN POR SEXO

143 861
5.1%

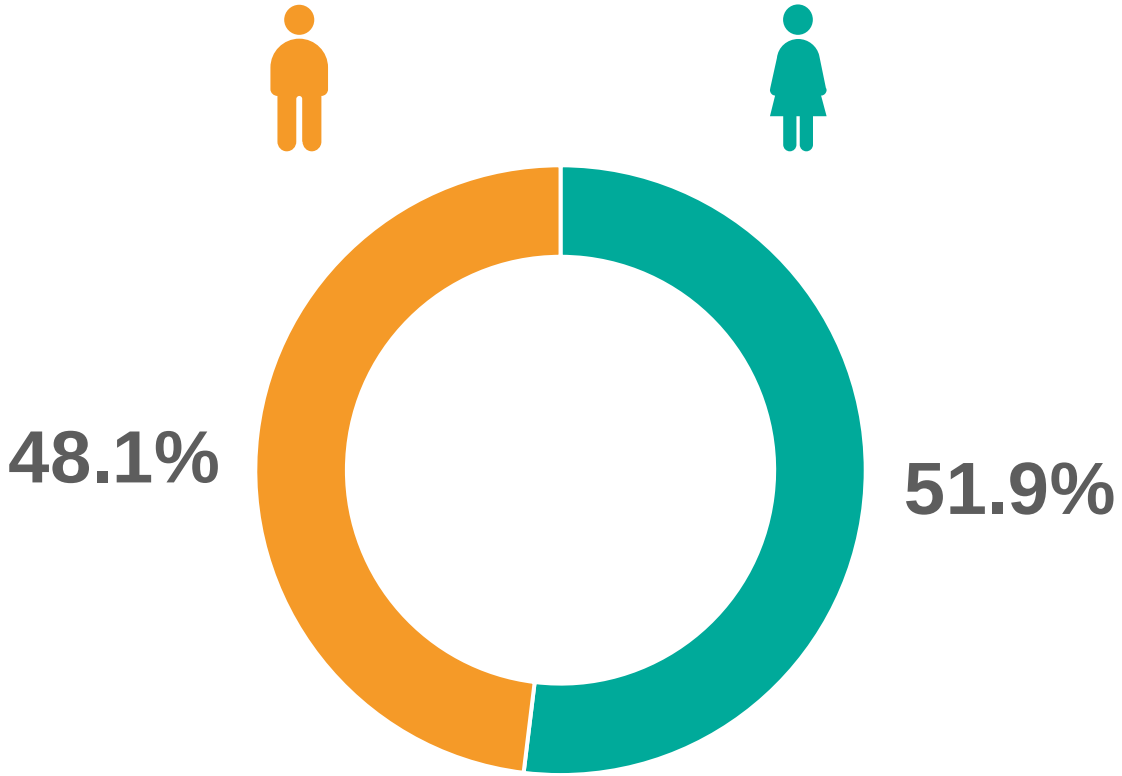

POBLACIÓN CON DISCAPACIDAD Y SU **DISTRIBUCIÓN POR GRUPOS DE EDAD**

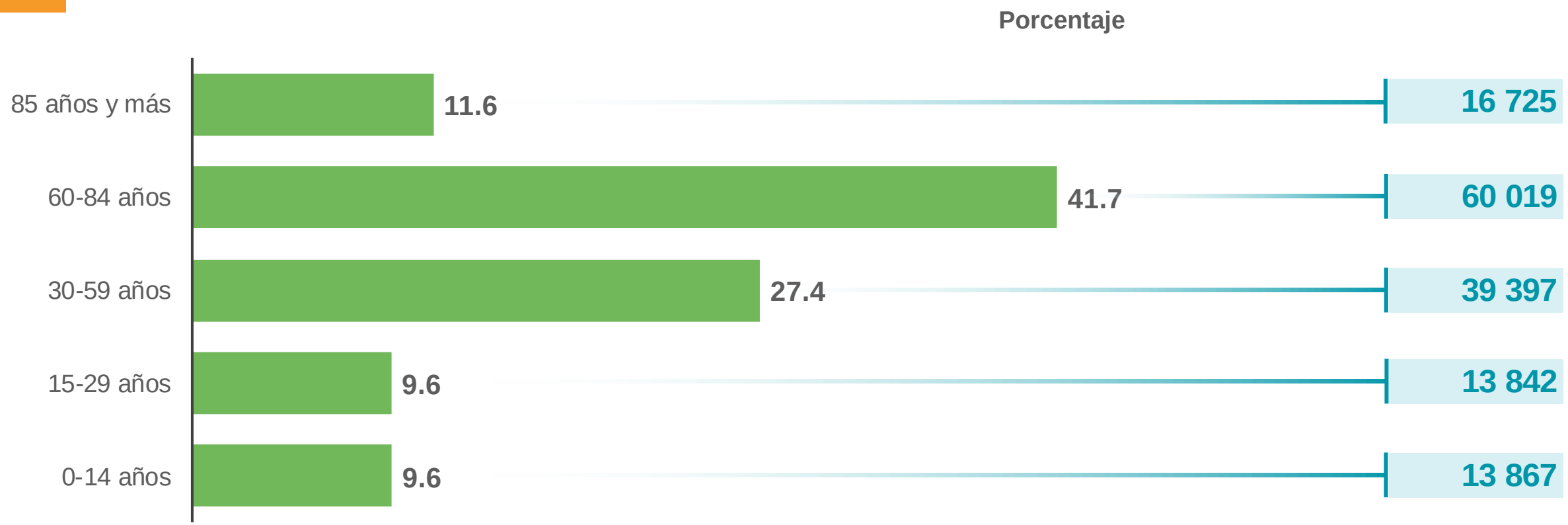

Nota: La distribución porcentual puede no sumar 100%, porque no se grafica el valor del No especificado.

DISTRIBUCIÓN DE LA POBLACIÓN **CON DISCAPACIDAD SEGÚN ACTIVIDAD COTIDIANA**

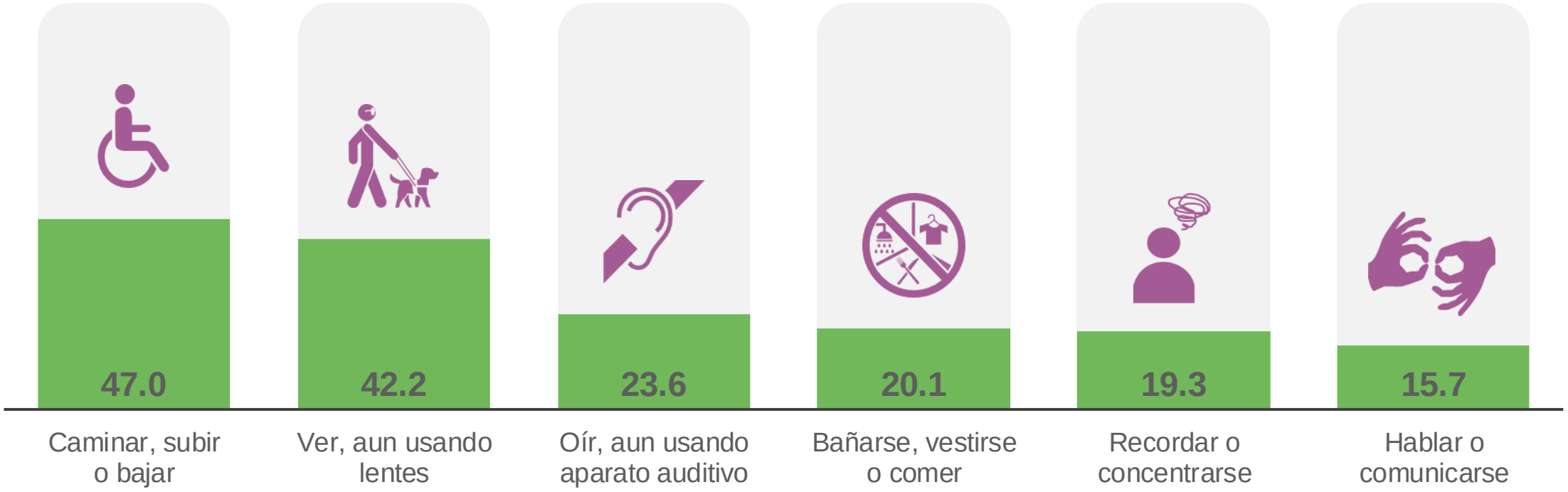

Nota: La suma de los porcentajes es mayor a 100%, debido a la población que tiene más de una discapacidad en la actividad cotidiana que realiza.



EDUCACIÓN

PORCENTAJE DE POBLACIÓN DE 3 A 5 AÑOS **QUE ASISTE A LA ESCUELA SEGÚN SEXO**

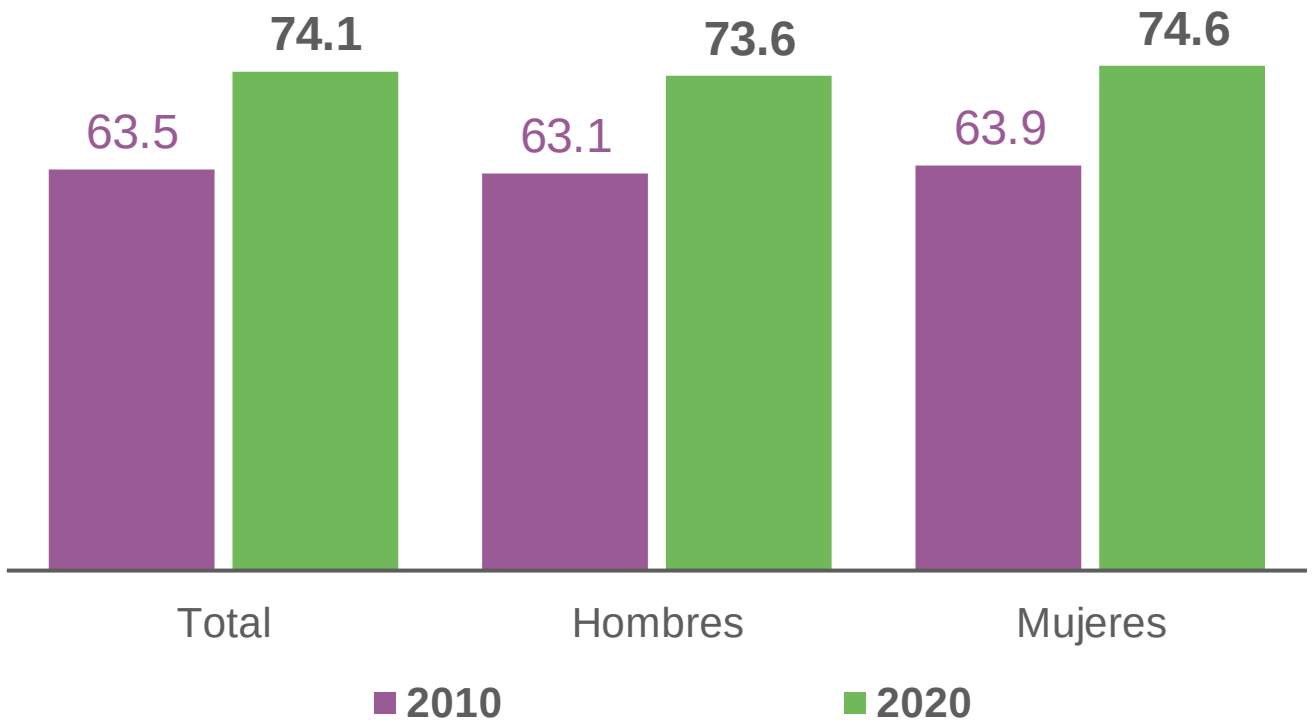

PORCENTAJE DE POBLACIÓN DE 6 A 14 AÑOS **QUE ASISTE A LA ESCUELA SEGÚN SEXO, 2000, 2010 Y 2020**

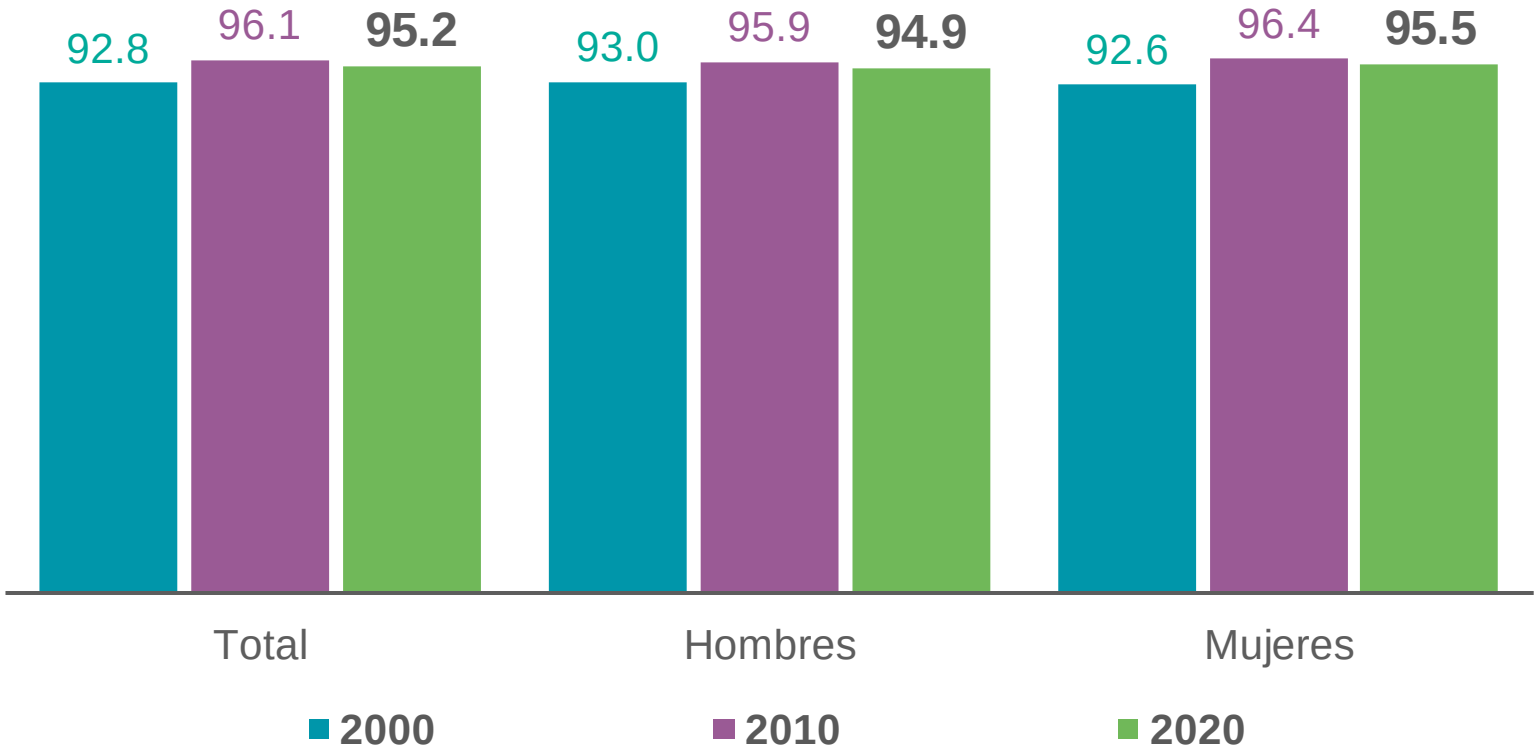

ESTRATIFICACIÓN DE LAS ENTIDADES FEDERATIVAS **SEGÚN PORCENTAJE DE POBLACIÓN DE 6 A 14 AÑOS QUE ASISTE A LA ESCUELA**

SLP	95.2

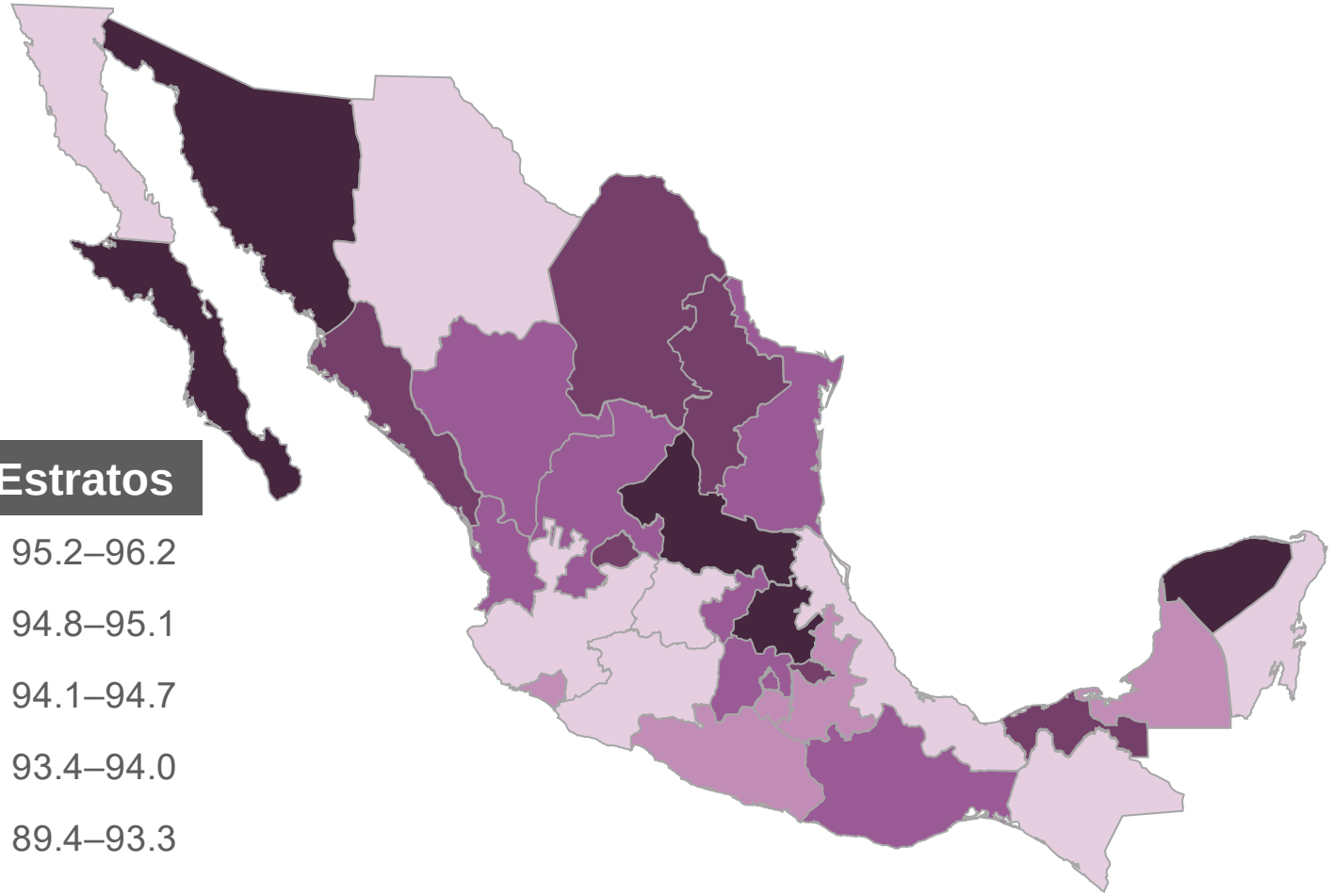

Estratos
95.2–96.2
94.8–95.1
94.1–94.7
93.4–94.0
89.4–93.3

+ Las 3 más
Hidalgo
Yucatán
Baja California Sur

− Las 3 menos
Chiapas
Michoacán de Ocampo
Guanajuato

PORCENTAJE DE POBLACIÓN DE 15 A 24 AÑOS **QUE ASISTE A LA ESCUELA SEGÚN SEXO, 2000, 2010 Y 2020**

ANALFABETISMO DE LA POBLACIÓN
DE 15 AÑOS Y MÁS, 2000, 2010 Y 2020

Población analfabeta

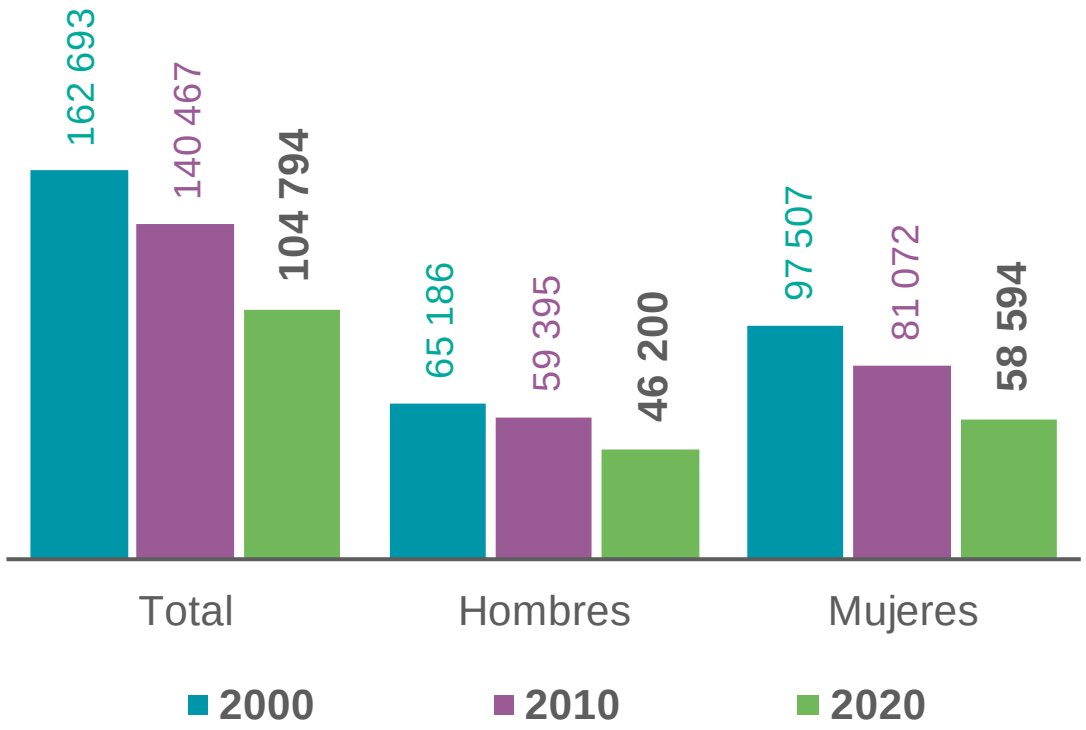

Tasa de analfabetismo

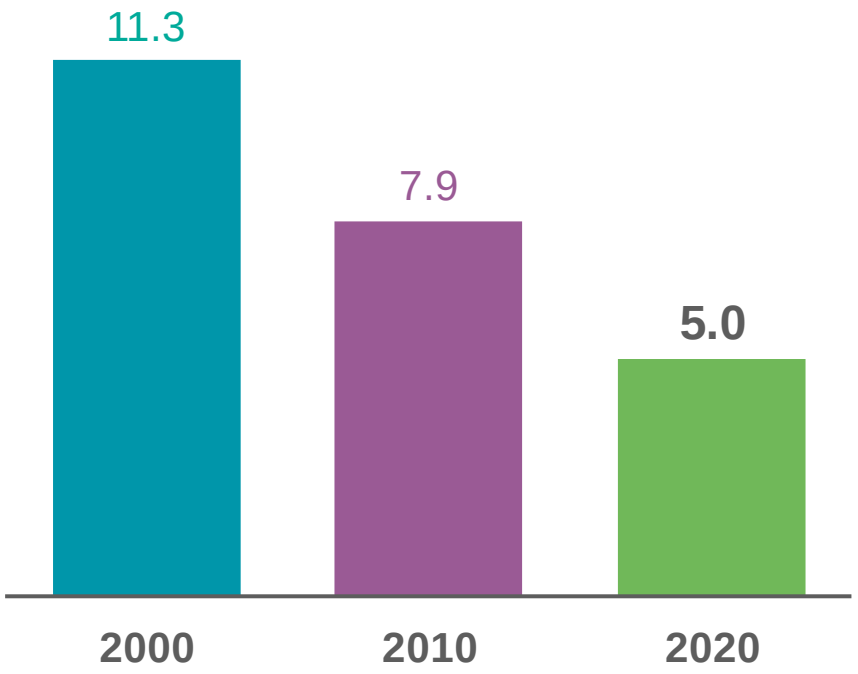

TASA DE ANALFABETISMO DE LA POBLACIÓN **DE 15 AÑOS Y MÁS POR GRUPOS DE EDAD**

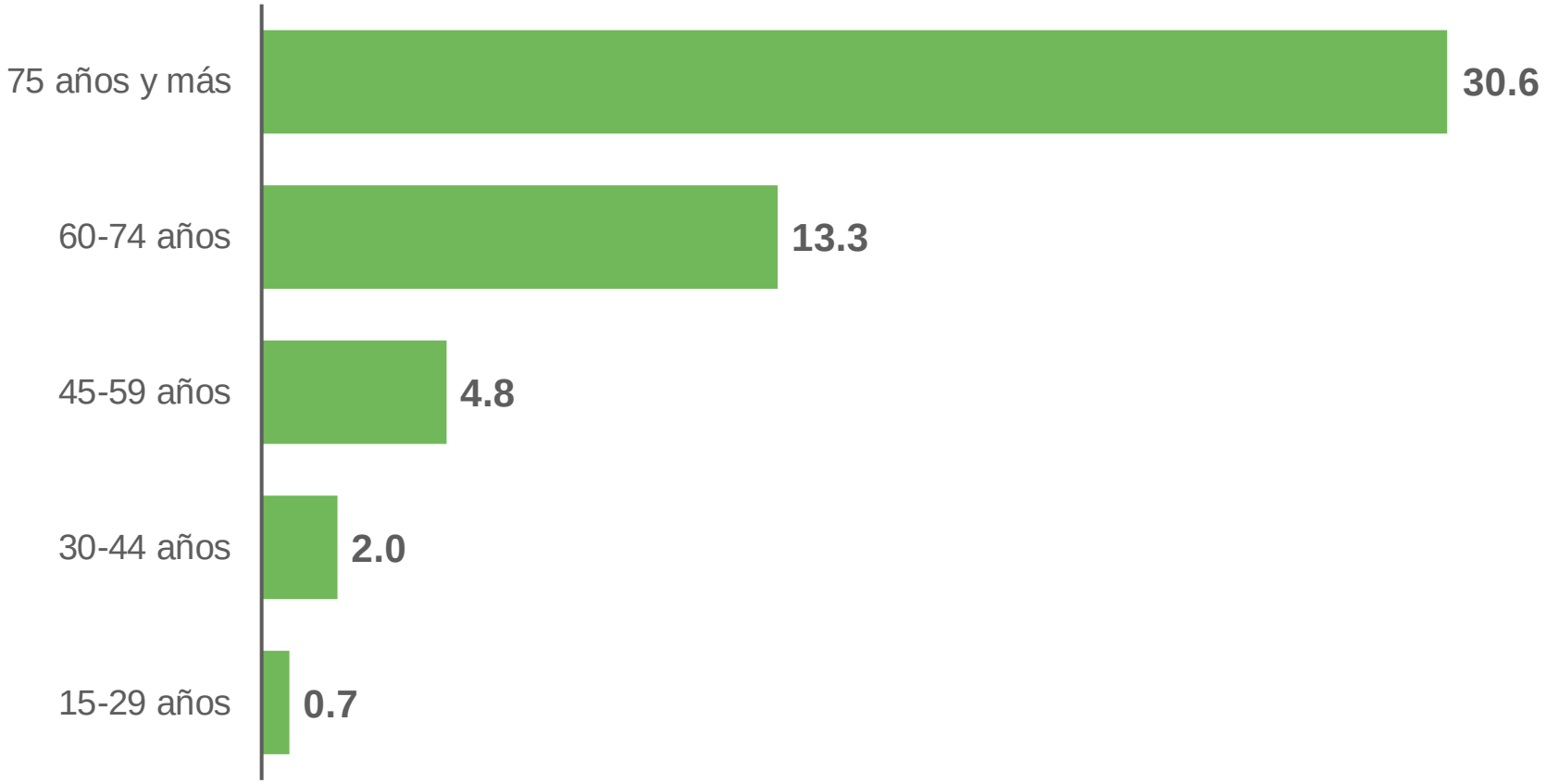

ESTRATIFICACIÓN DE LAS ENTIDADES **FEDERATIVAS SEGÚN POBLACIÓN ANALFABETA DE 15 AÑOS Y MÁS**

SLP	104 794

Estratos
242 340– 517 798
104 795– 242 339
61 735– 104 794
39 987– 61 734
13 926– 39 986

+ Las 3 más
Veracruz de Ignacio de la Llave
Chiapas
México

- Las 3 menos
Baja California Sur
Colima
Aguascalientes

ESTRATIFICACIÓN DE LAS ENTIDADES FEDERATIVAS **SEGÚN PORCENTAJE DE POBLACIÓN ANALFABETA DE 15 AÑOS Y MÁS**

SLP	5.0

Estratos
6.7–13.7
4.6–6.6
3.2–4.5
2.4–3.1
1.4–2.3

+ Las 3 más
Chiapas
Guerrero
Oaxaca

- Las 3 menos
Ciudad de México
Nuevo León
Coahuila de Zaragoza

GRADO PROMEDIO DE ESCOLARIDAD **DE LA POBLACIÓN DE 15 AÑOS Y MÁS SEGÚN SEXO, 2000, 2010 Y 2020**

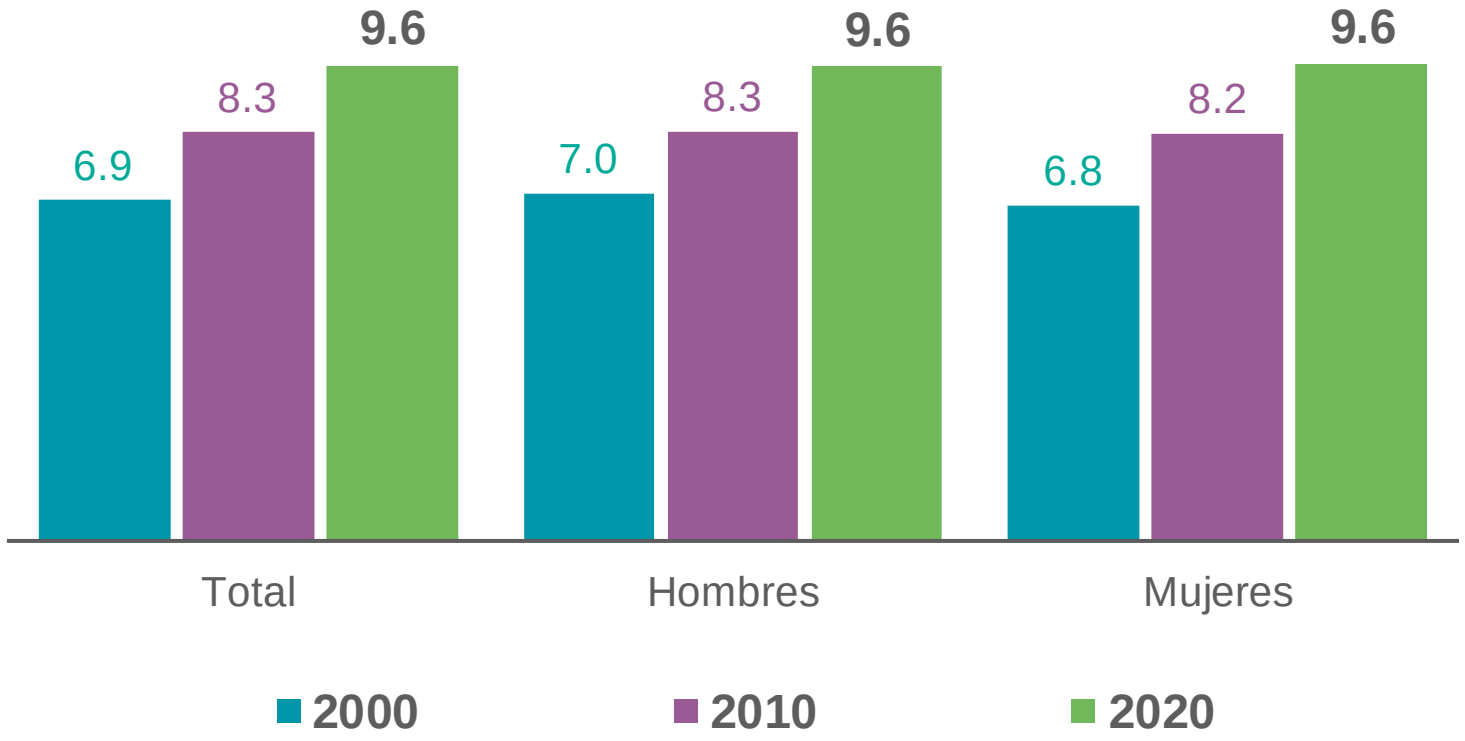

GRADO PROMEDIO DE ESCOLARIDAD
DE LA POBLACIÓN DE 15 AÑOS Y MÁS
POR ENTIDAD FEDERATIVA

NACIONAL	9.7

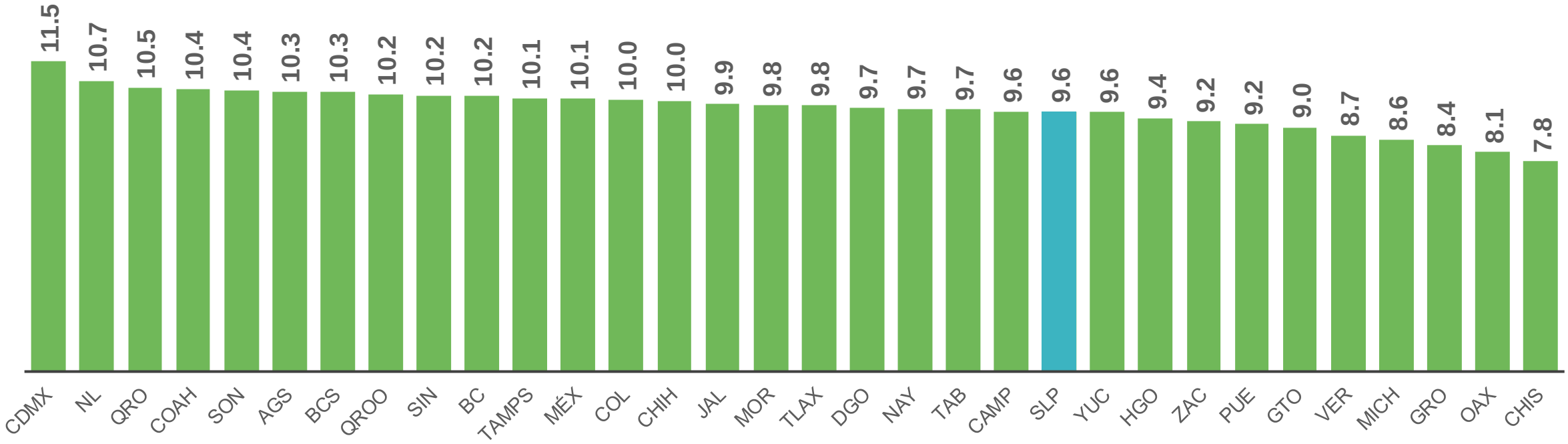

MUNICIPIOS CON MAYOR Y MENOR GRADO
PROMEDIO DE ESCOLARIDAD DE LA POBLACIÓN DE 15 AÑOS Y MÁS

CARACTERÍSTICAS ECONÓMICAS

TASA DE PARTICIPACIÓN ECONÓMICA **DE LA POBLACIÓN DE 12 AÑOS Y MÁS SEGÚN SEXO, 2000, 2010 Y 2020**

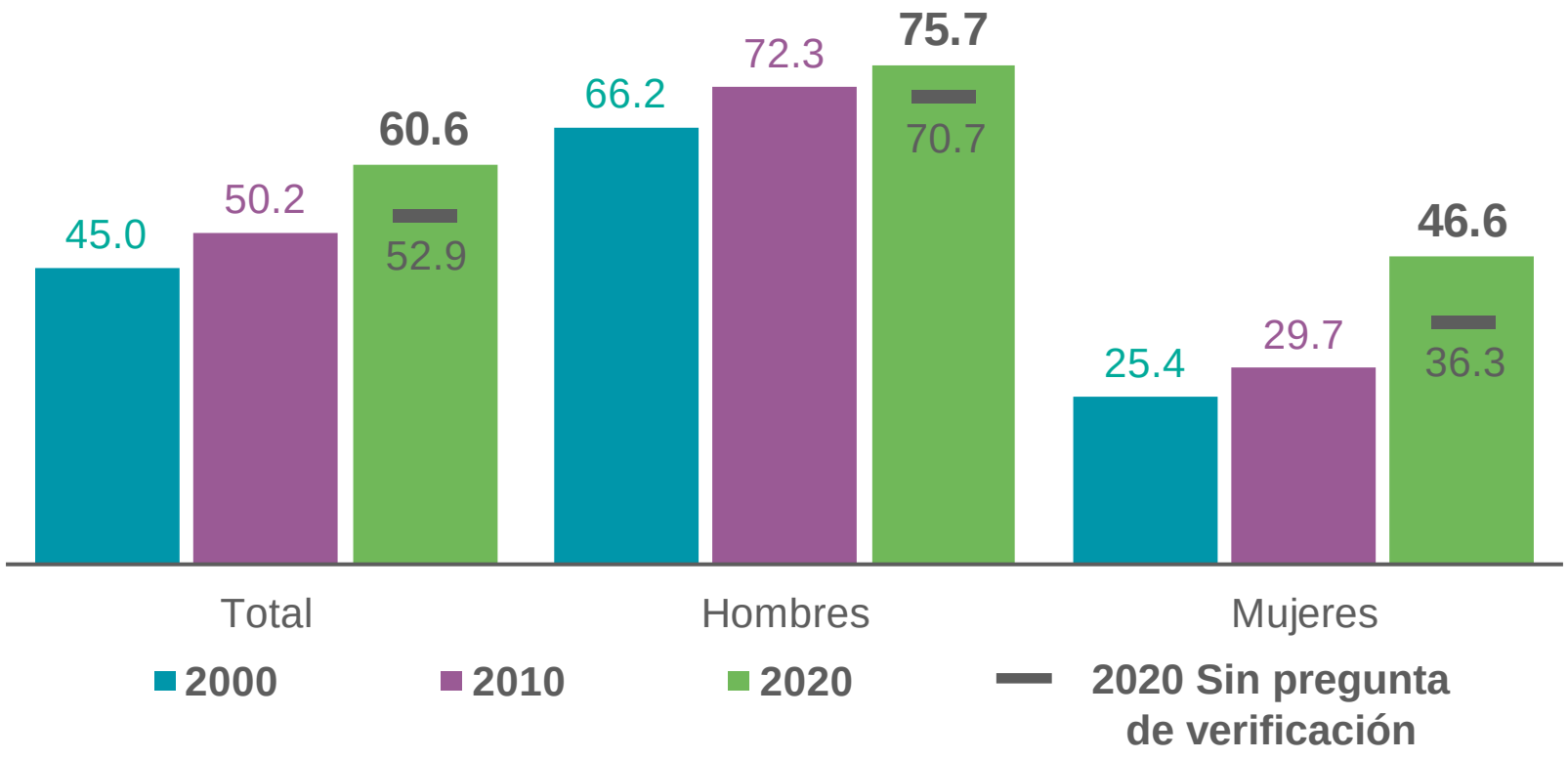

Nota: En 2020 se implementó una pregunta para la verificación de condición de actividad, esta pregunta no se incluyó en censos anteriores.

La tasa de participación de las mujeres creció 4.3 puntos porcentuales de 2000 a 2010 y 16.9 puntos porcentuales en los últimos 10 años.

TASA DE PARTICIPACIÓN ECONÓMICA **DE LA POBLACIÓN DE 12 AÑOS Y MÁS POR ENTIDAD FEDERATIVA**

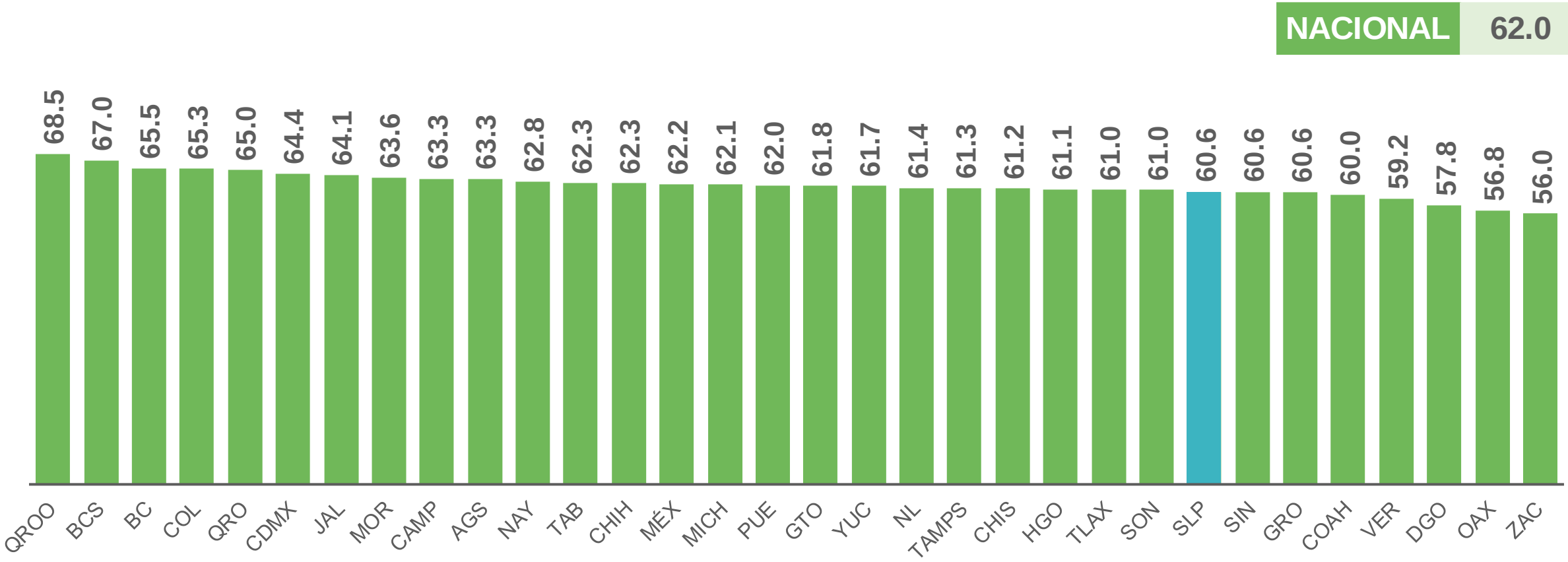

POBLACIÓN DE 12 AÑOS Y MÁS OCUPADA
Y SU DISTRIBUCIÓN POR SEXO

1 338 297
98.3%

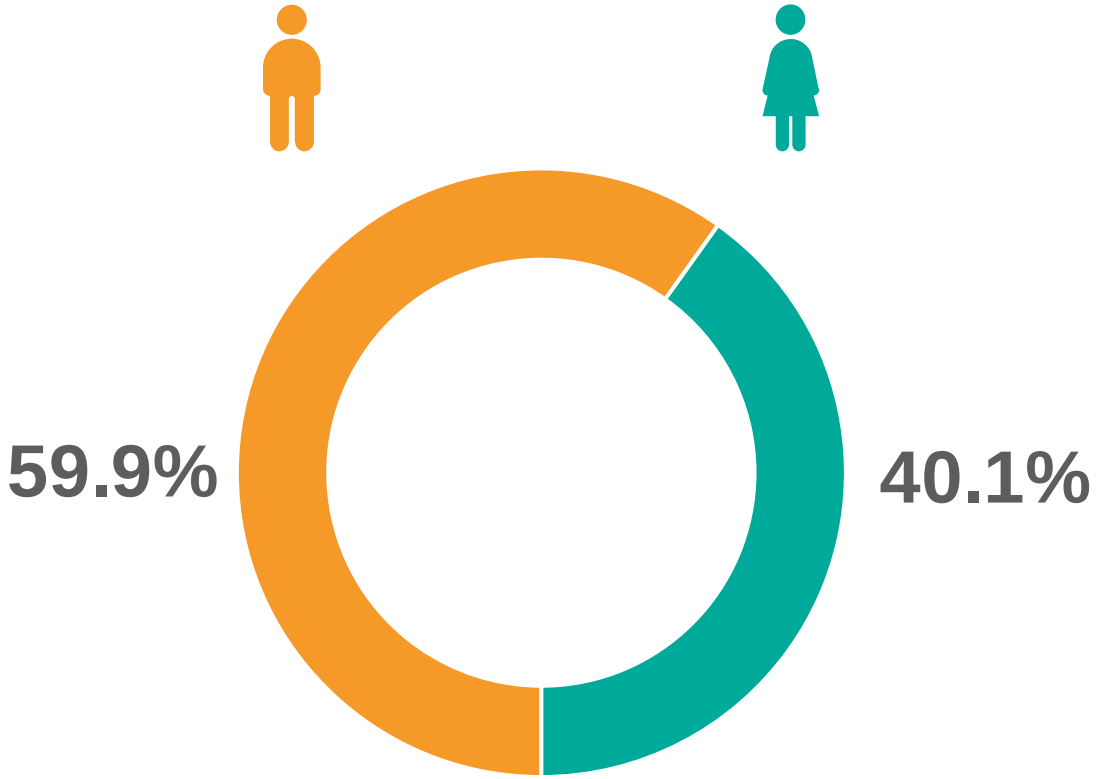

TASA DE OCUPACIÓN DE LA POBLACIÓN **DE 12 AÑOS Y MÁS POR ENTIDAD FEDERATIVA**

NACIONAL 98.1

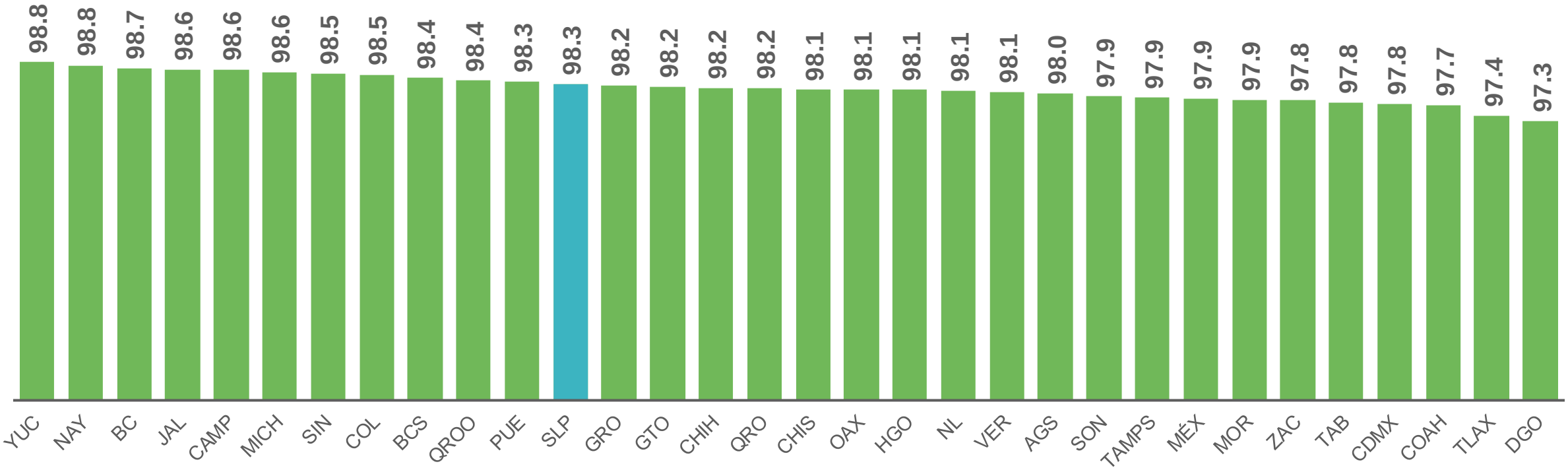

DISTRIBUCIÓN DE LA POBLACIÓN DE 12 AÑOS Y MÁS NO ECONÓMICAMENTE ACTIVA SEGÚN TIPO DE ACTIVIDAD NO ECONÓMICA

SLP	877 498

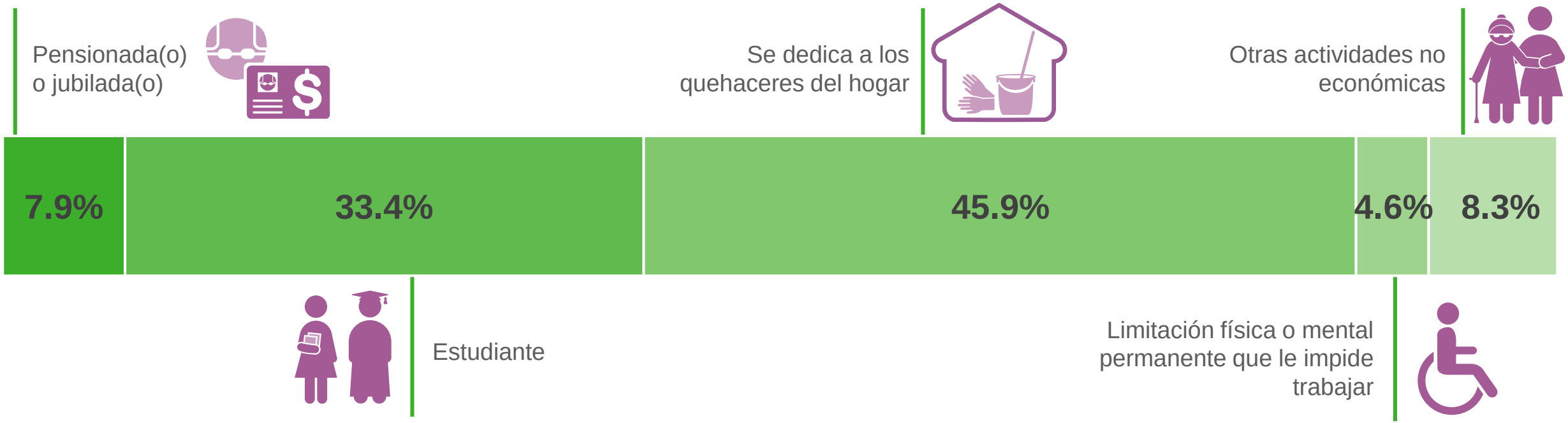

SERVICIOS DE SALUD

DISTRIBUCIÓN DE LA POBLACIÓN POR CONDICIÓN **DE AFILIACIÓN A SERVICIOS DE SALUD, 2010 Y 2020**

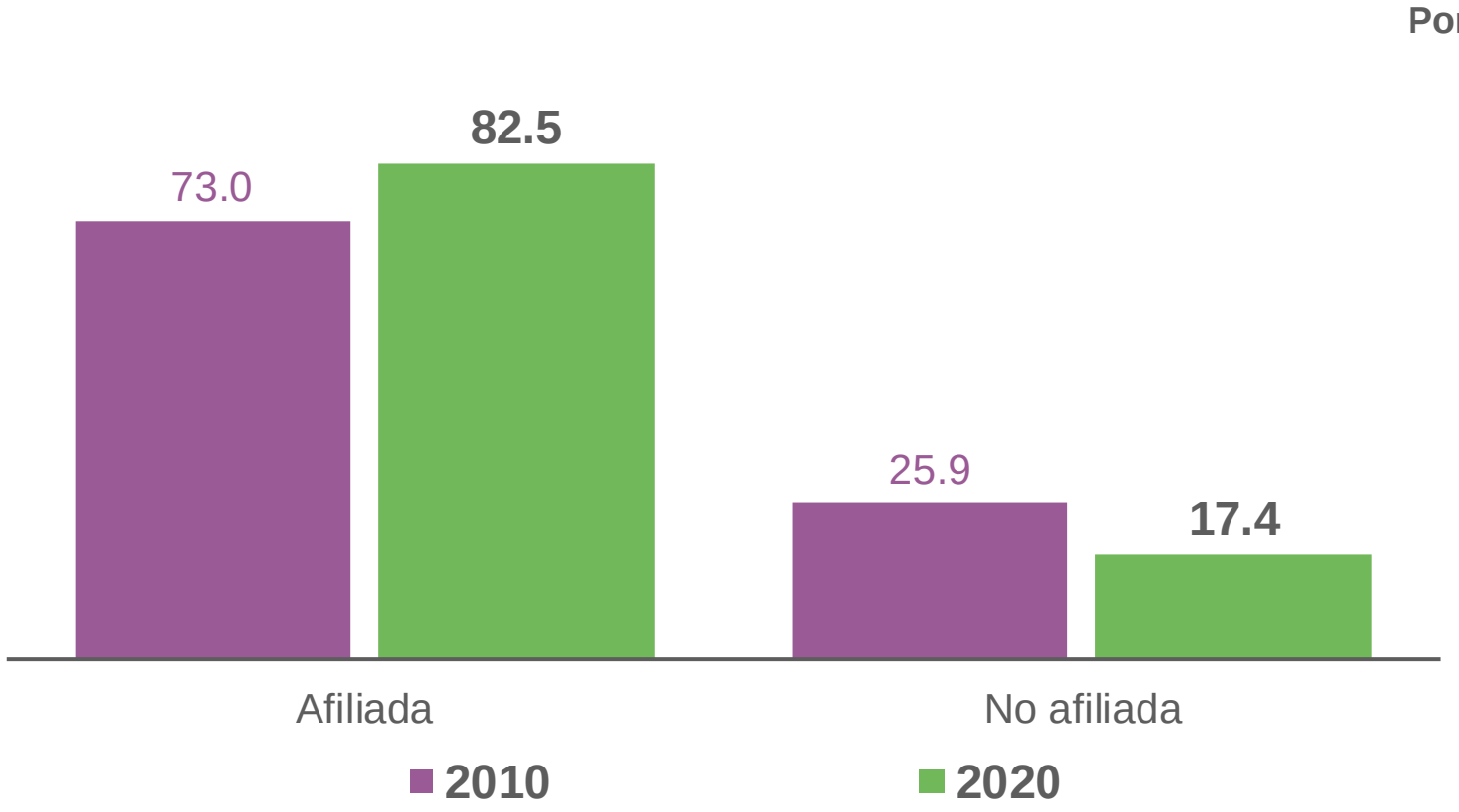

Nota: La distribución porcentual puede no sumar 100%, porque no se grafica el valor del No especificado.

DISTRIBUCIÓN DE LA POBLACIÓN AFILIADA
POR INSTITUCIÓN DE SALUD

SLP	2 327 452

IMSS	ISSSTE	ISSSTE ESTATAL	PEMEX
48.0%	**7.0%**	**0.3%**	**0.4%**
IMSS	ISSSTE	ISSSTE estatal	PEMEX, Defensa o Marina

INSABI INSTITUTO DE SALUD PARA EL BIENESTAR	IMSS BIENESTAR	HOSPITAL	
41.3%	**1.9%**	**2.8%**	**0.5%**
Instituto de Salud para el Bienestar[1]	IMSS-BIENESTAR	Institución privada	Otra institución

Nota: La suma de los porcentajes puede ser mayor a 100%, debido a la población que declaró estar afiliada a más de una institución de salud.
[1] Incluye a la población que declaró estar afiliada al Seguro Popular.

SITUACIÓN CONYUGAL

DISTRIBUCIÓN DE LA POBLACIÓN DE 12 AÑOS **Y MÁS POR SITUACIÓN CONYUGAL, 2000, 2010 Y 2020**

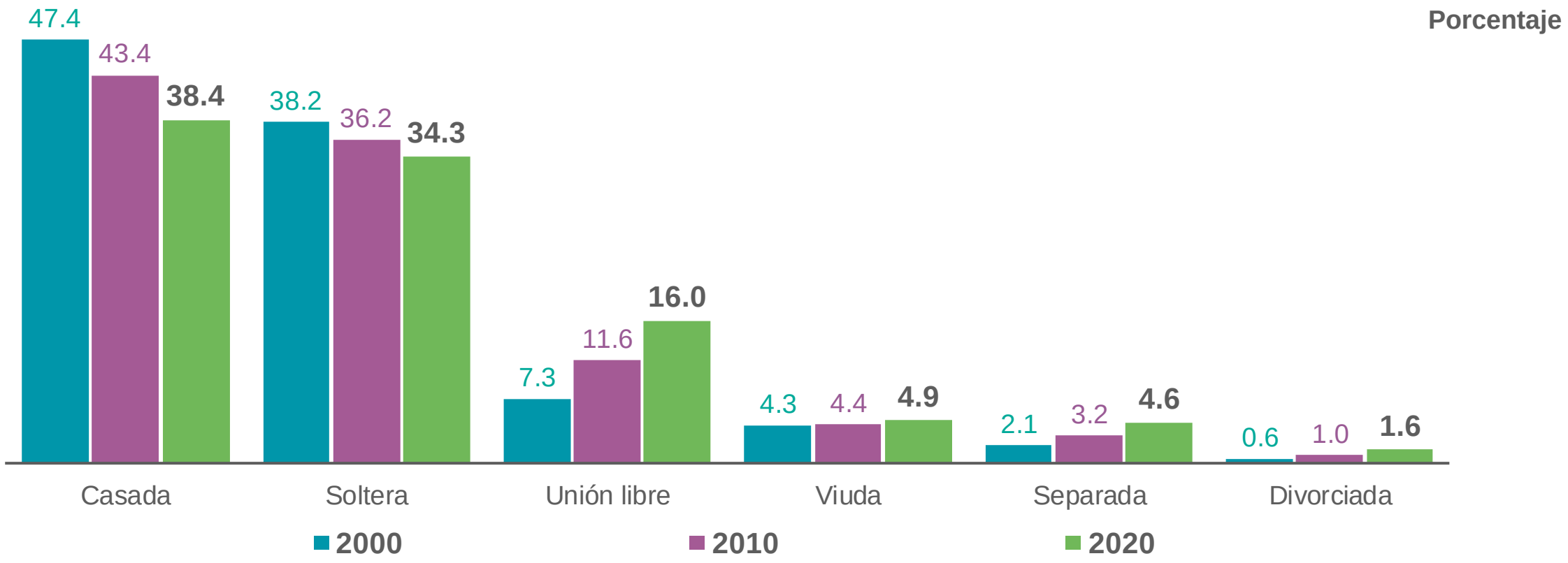

Nota: La distribución porcentual puede no sumar 100%, porque no se grafica el valor del No especificado.

RELIGIÓN

POBLACIÓN TOTAL POR GRUPO RELIGIOSO, 2010 Y 2020

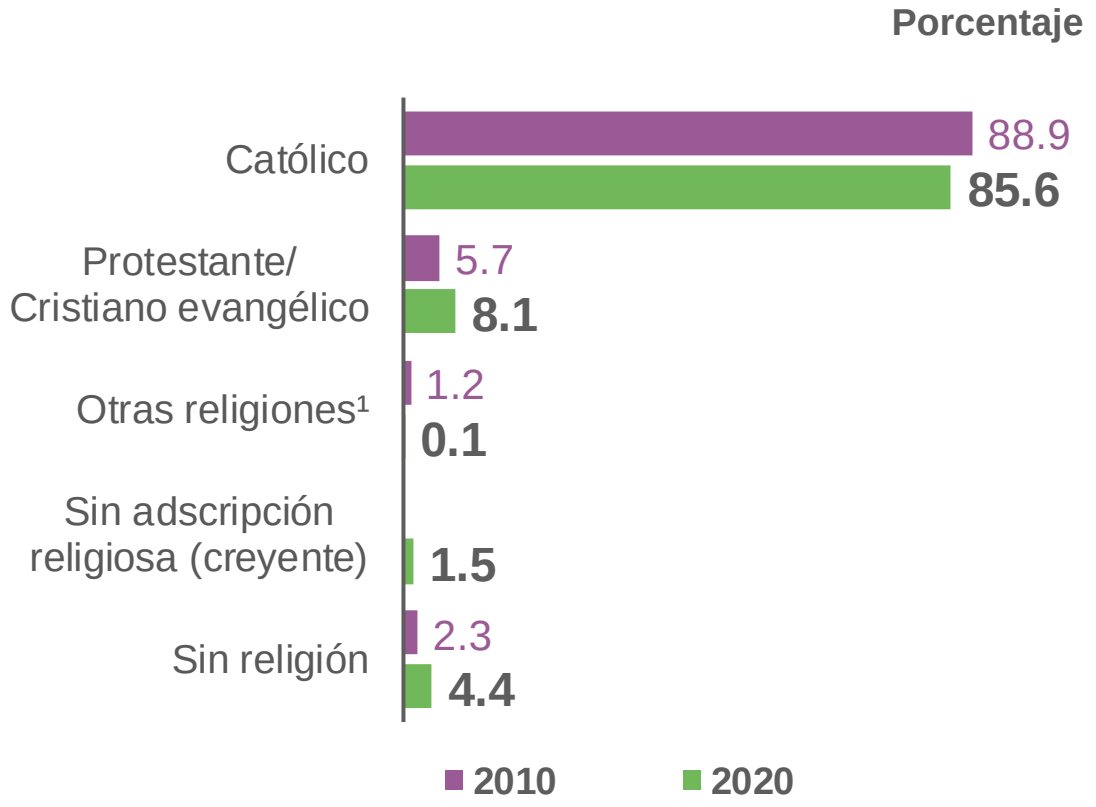

Grupo religioso	2020
Católico	2 416 597
Protestante/Cristiano evangélico	227 847
Judaico	264
Islámico	92
Raíces étnicas	284
Raíces afro	163
Espiritualista	178
Otras religiones	1 537
Sin adscripción religiosa (creyente)	43 578
Sin religión	125 379

[1] Incluye los grupos religiosos Judaico, Islámico, Raíces étnicas, Raíces afro, Espiritualista y Otras religiones.

HOGARES CENSALES

HOGARES CENSALES
POR TIPO Y SU POBLACIÓN

Hogares censales	**774 658**

Población en hogares censales	**2 815 427**

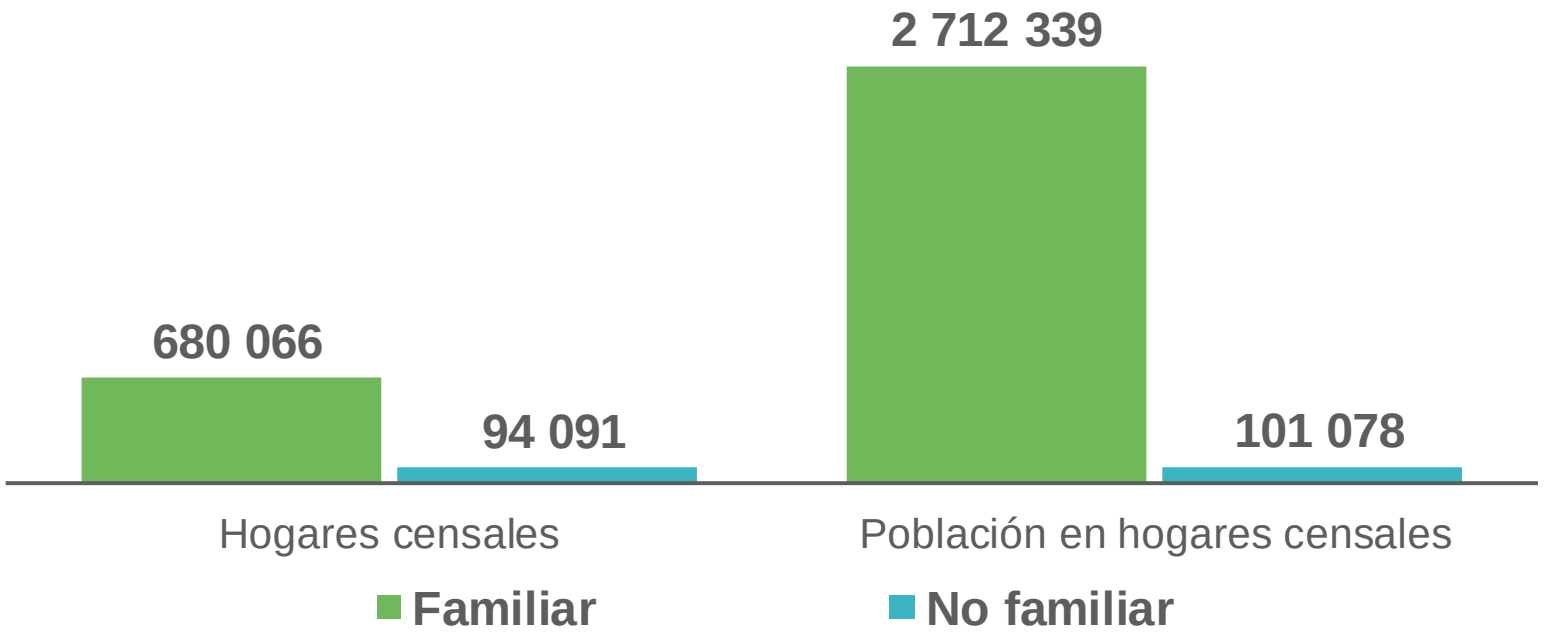

Nota: El hogar censal es la unidad formada por una o más personas, vinculadas o no por lazos de parentesco, que residen habitualmente en la misma vivienda particular.

DISTRIBUCIÓN DE HOGARES CENSALES
POR TIPO Y CLASE

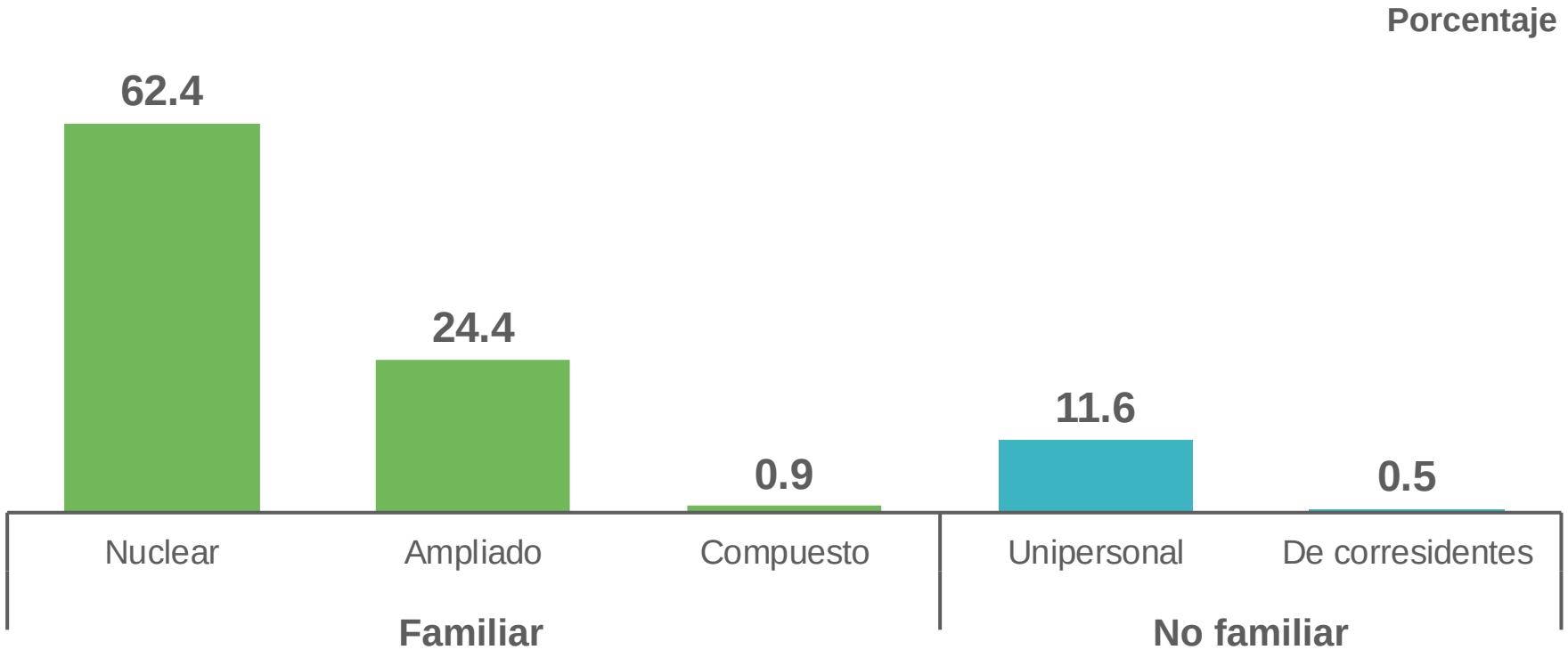

Nota: La distribución porcentual puede no sumar 100%, porque no se grafica el valor del No especificado.

MUJERES DECLARADAS COMO PERSONA DE REFERENCIA[1] POR ENTIDAD FEDERATIVA

NACIONAL	11 474 983

Hogares censales con persona de referencia mujer	30.6%

San Luis Potosí

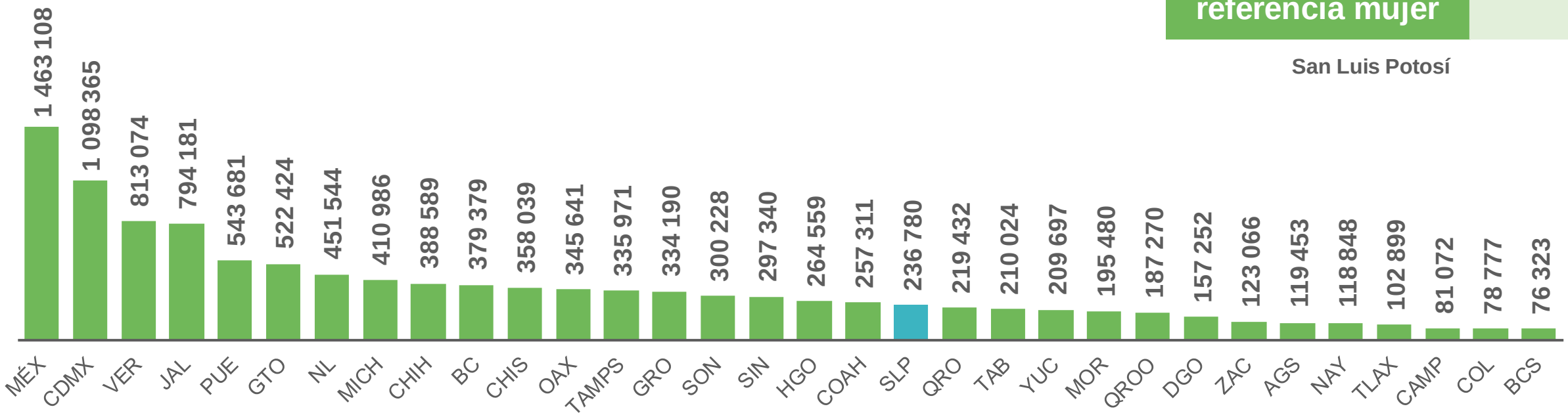

[1] Persona de referencia es la reconocida como la jefa o jefe de la vivienda por los demás residentes. En caso de no reconocer a alguien como jefa o jefe, se asigna una persona de referencia de 12 años y más para establecer las relaciones de parentesco.

VIVIENDA

VIVIENDAS PARTICULARES, HABITADAS, **DESHABITADAS Y DE USO TEMPORAL**

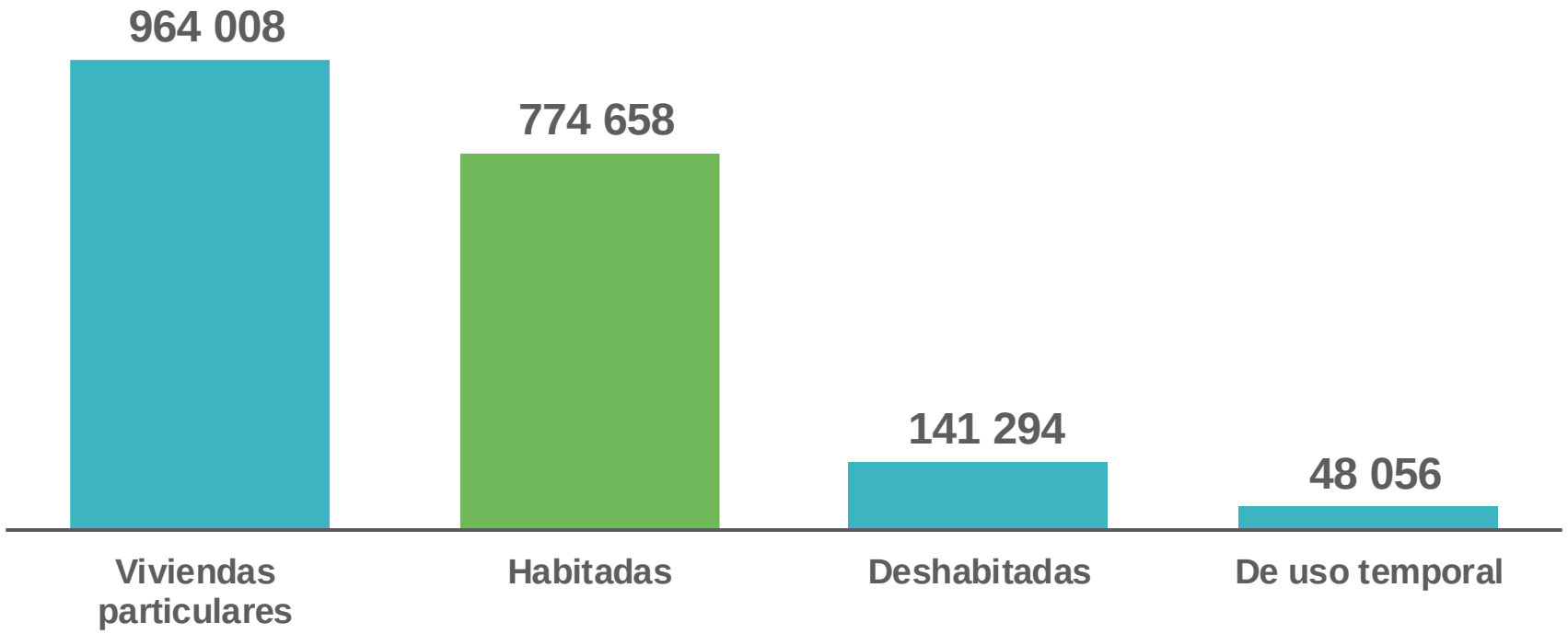

PORCENTAJE DE VIVIENDAS PARTICULARES **NO HABITADAS, 2010 Y 2020**

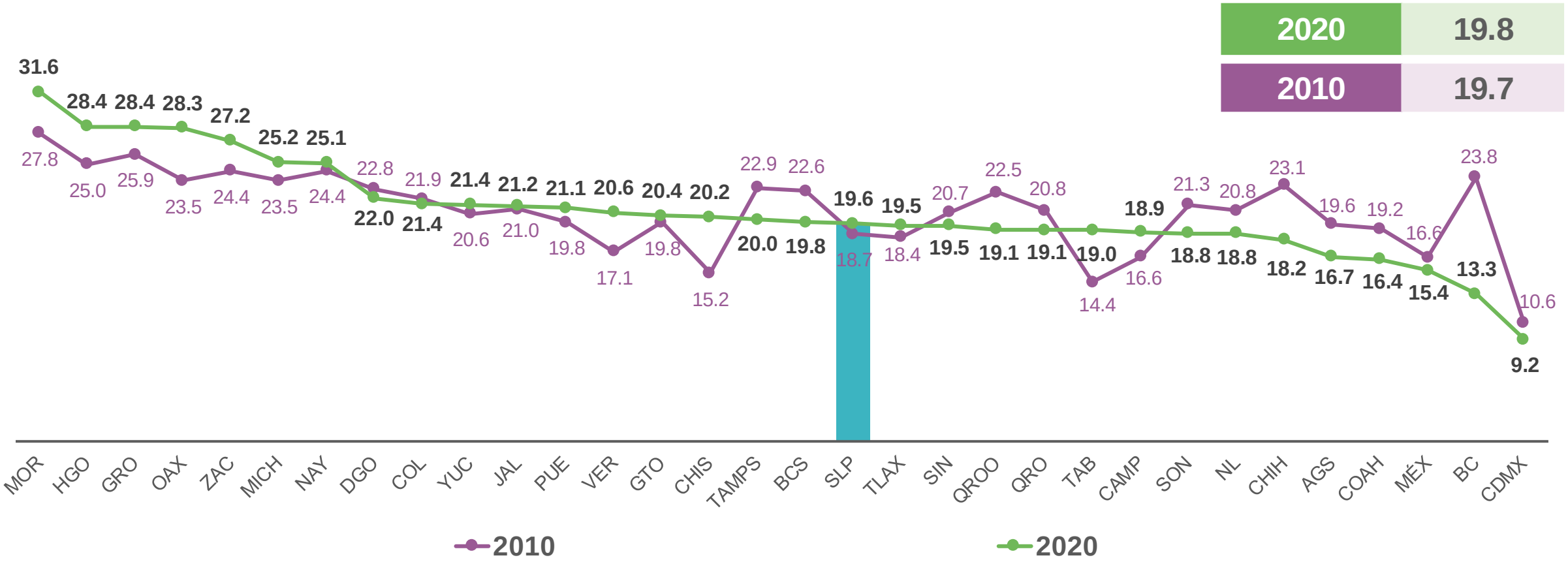

Nota: Las viviendas particulares no habitadas se componen de las deshabitadas y de uso temporal.

VIVIENDAS PARTICULARES HABITADAS
Y TASA DE CRECIMIENTO PROMEDIO ANUAL, 2000, 2010 Y 2020

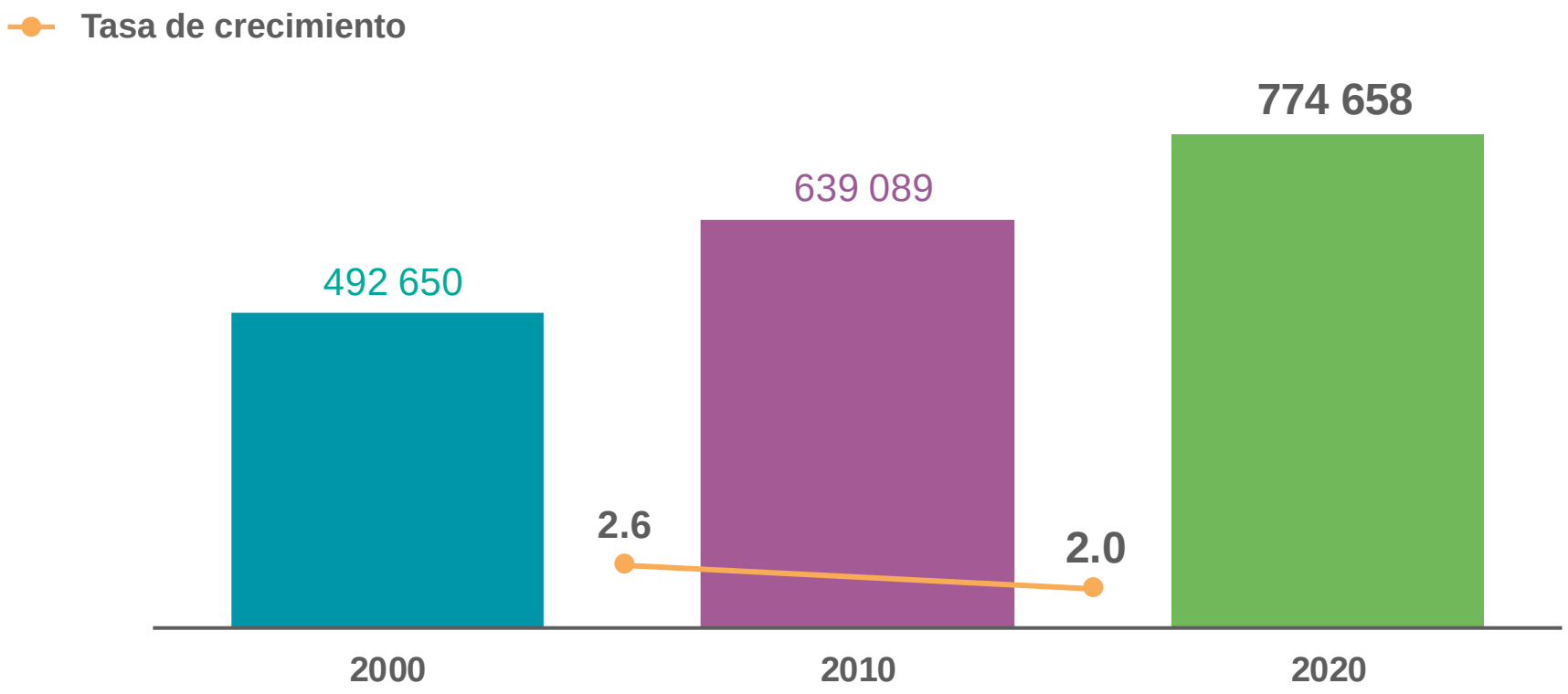

VIVIENDAS PARTICULARES HABITADAS
POR ENTIDAD FEDERATIVA

NACIONAL	35 219 141

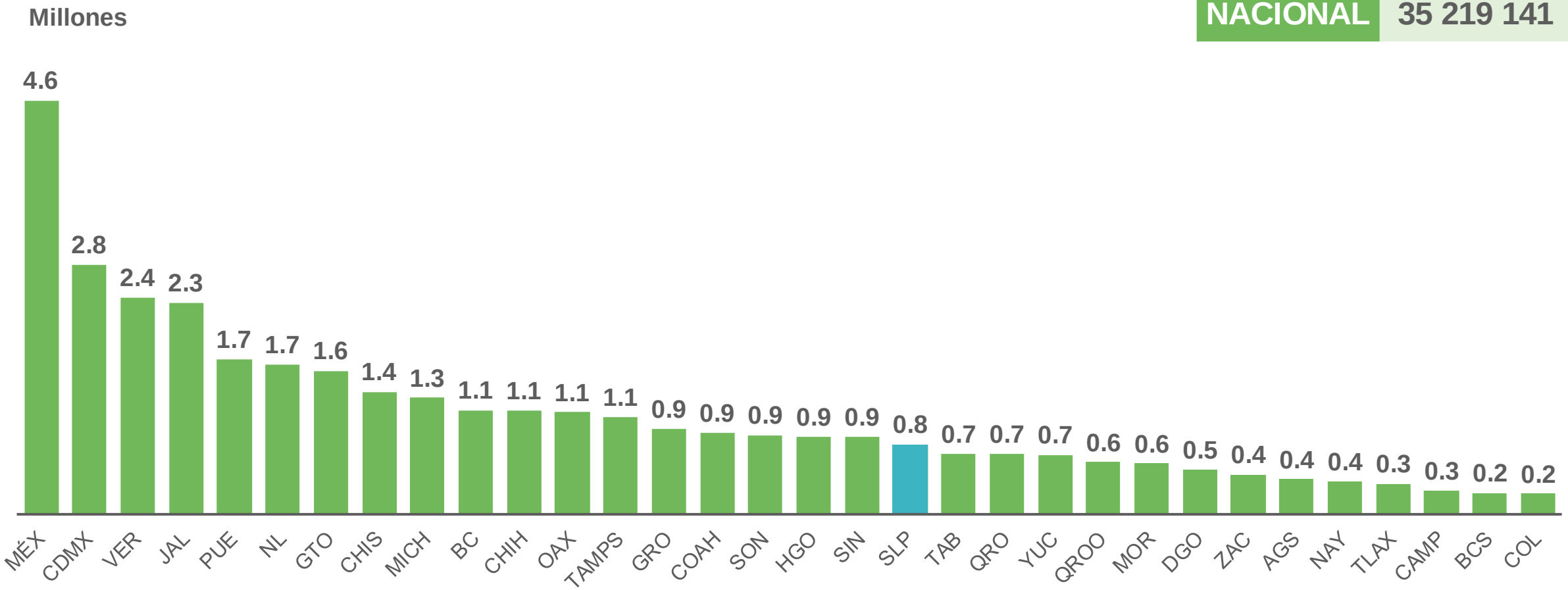

TASA DE CRECIMIENTO PROMEDIO ANUAL
DE LAS VIVIENDAS PARTICULARES HABITADAS POR ENTIDAD FEDERATIVA, 2010-2020

NACIONAL	2.2

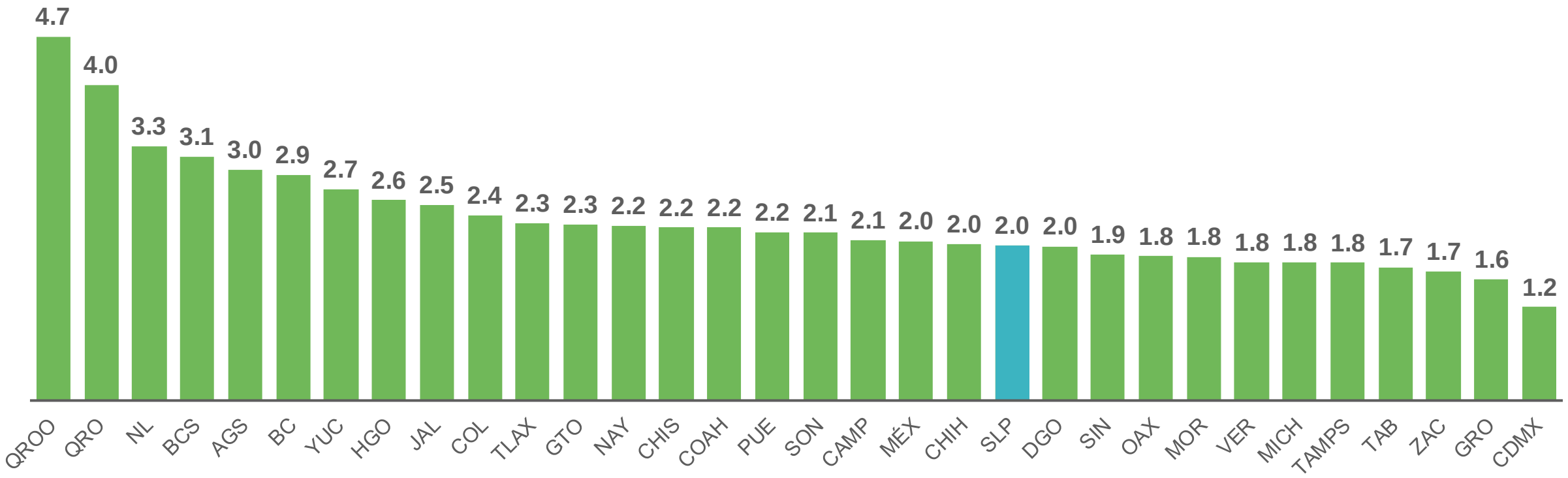

MUNICIPIOS CON MAYOR Y MENOR
NÚMERO DE VIVIENDAS PARTICULARES HABITADAS

SLP	774 658

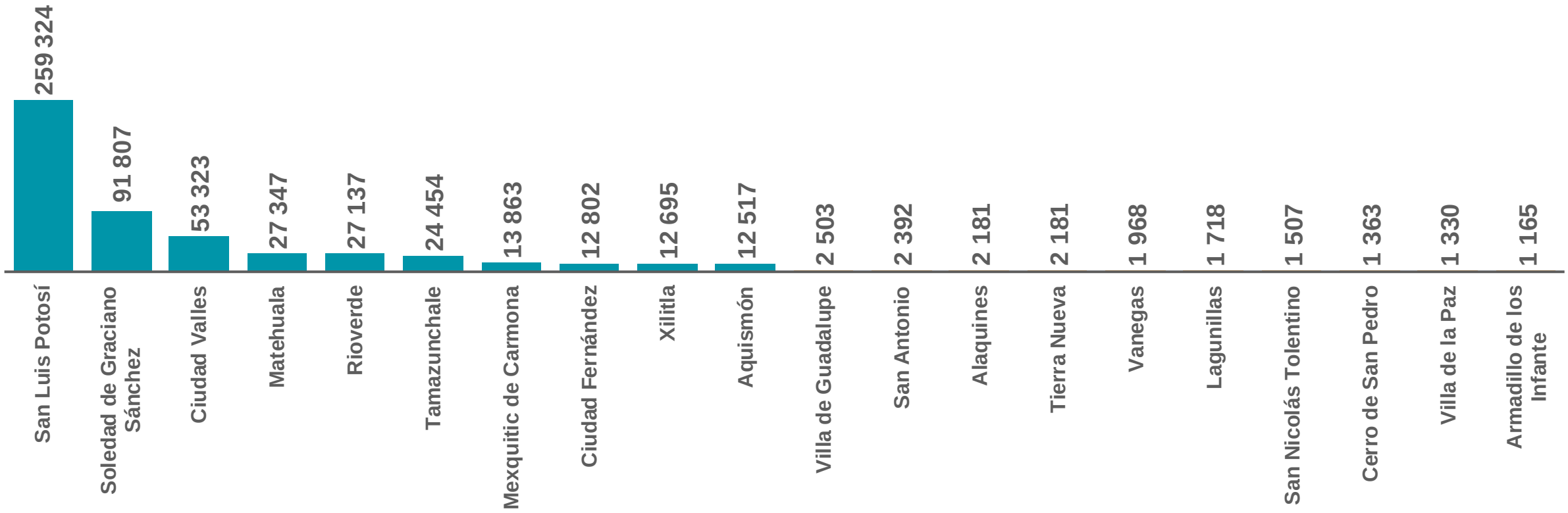

PROMEDIO DE OCUPANTES POR VIVIENDA **PARTICULAR HABITADA, 2000, 2010 Y 2020**

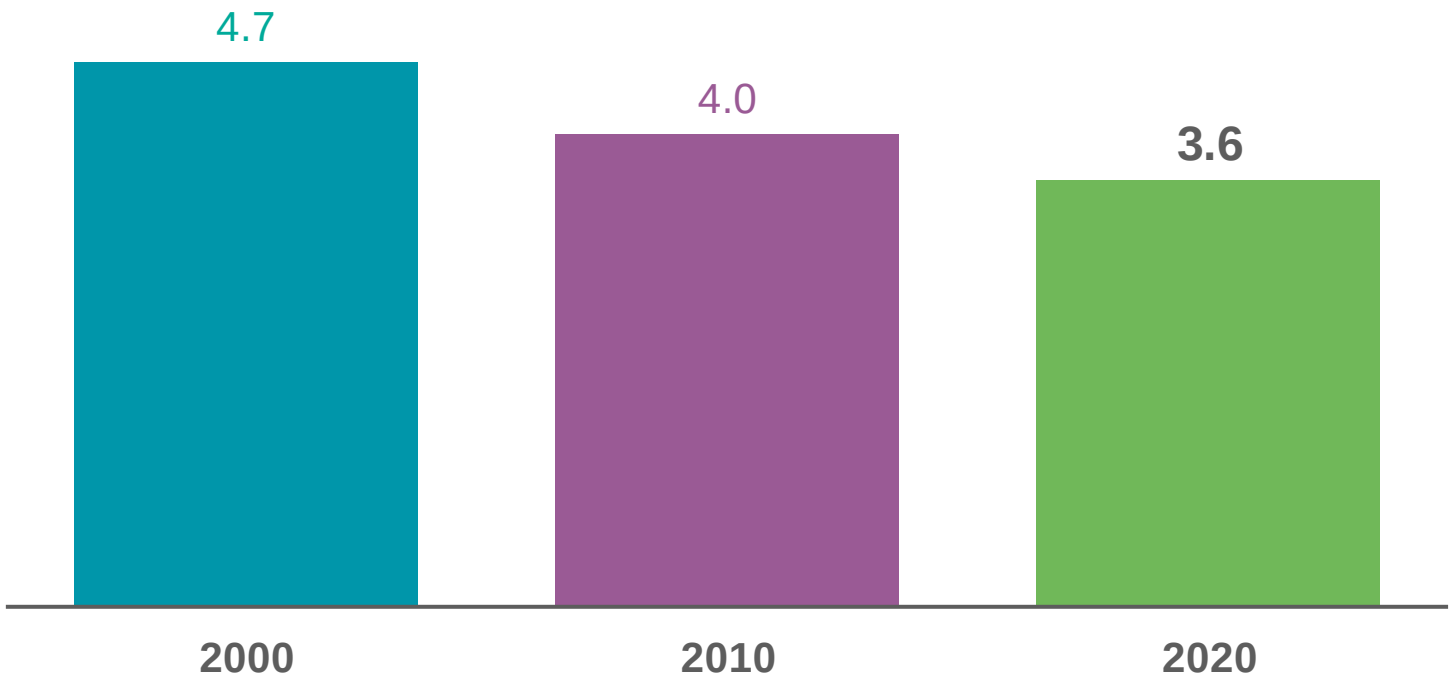

Nota: Se excluyen los locales no construidos para habitación, las viviendas móviles y los refugios.

DISTRIBUCIÓN DE VIVIENDAS
SEGÚN MATERIAL PREDOMINANTE EN PISOS, 2000, 2010 Y 2020

Porcentaje

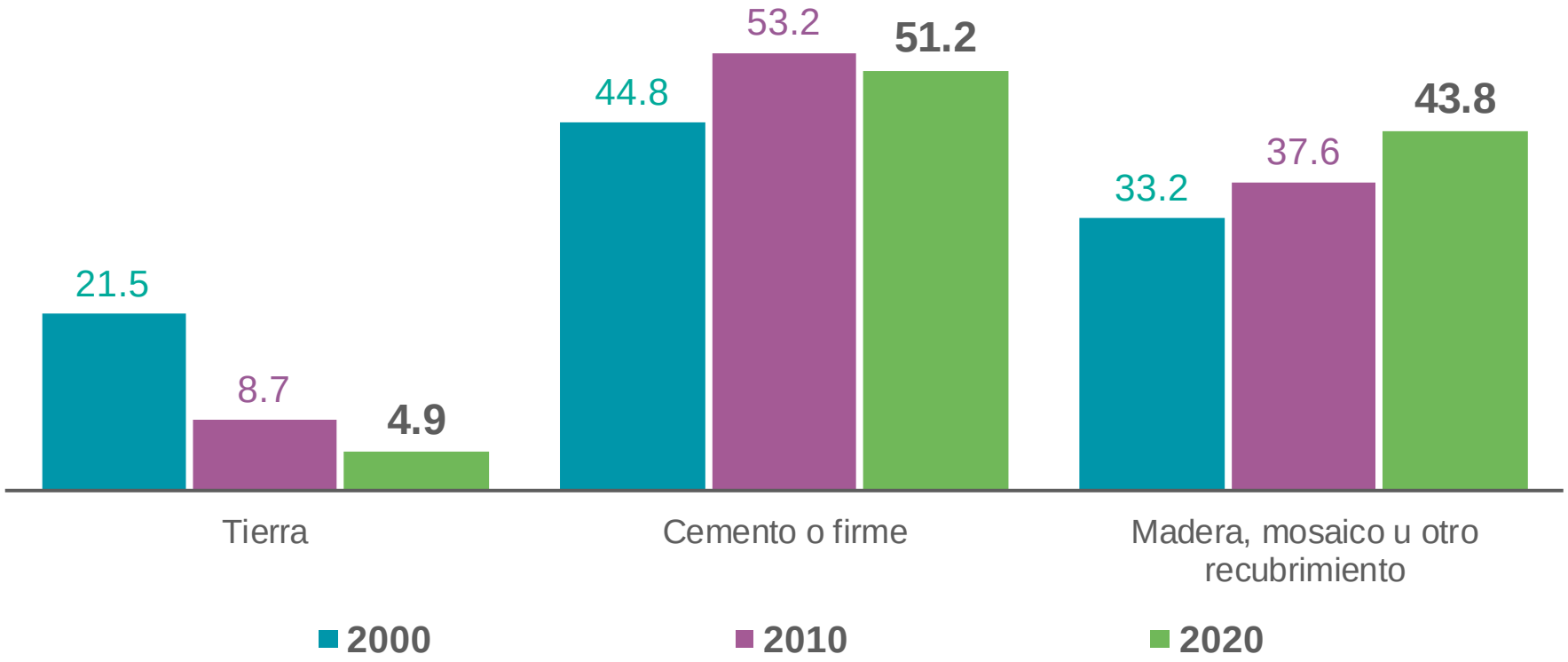

Nota: La distribución porcentual puede no sumar 100%, porque no se grafica el valor del No especificado.

PORCENTAJE DE VIVIENDAS CON PISO
DE TIERRA POR ENTIDAD FEDERATIVA

NACIONAL	3.5

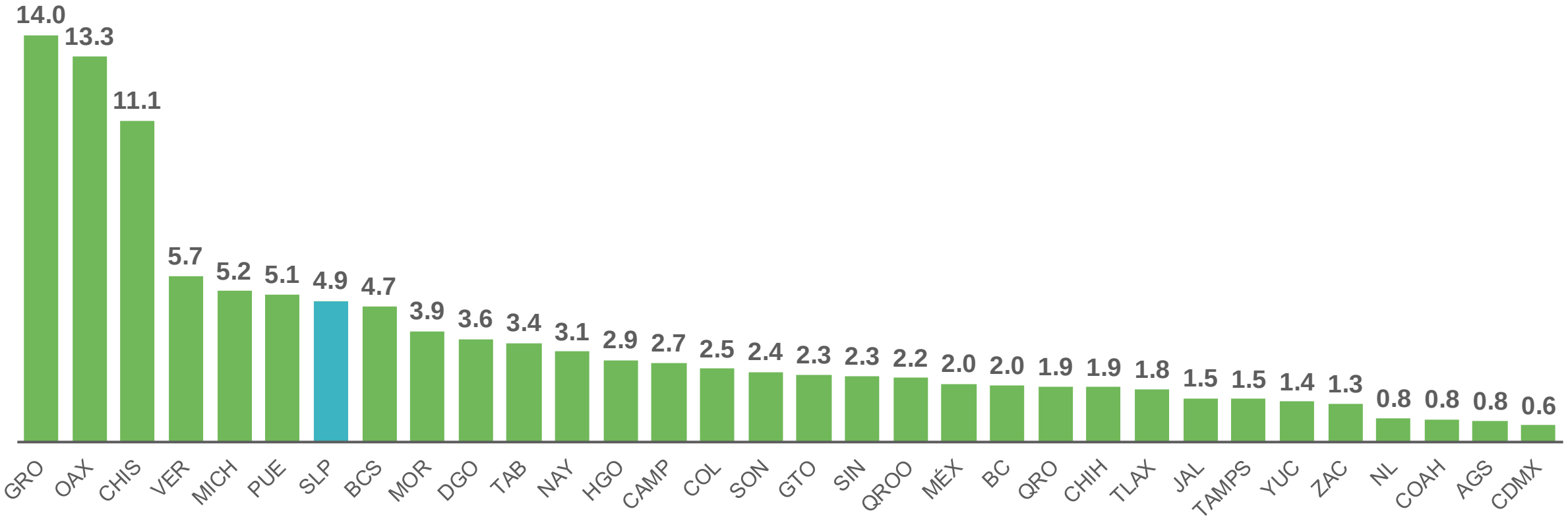

PORCENTAJE DE VIVIENDAS CON PISO **DE TIERRA POR TAMAÑO DE LOCALIDAD**

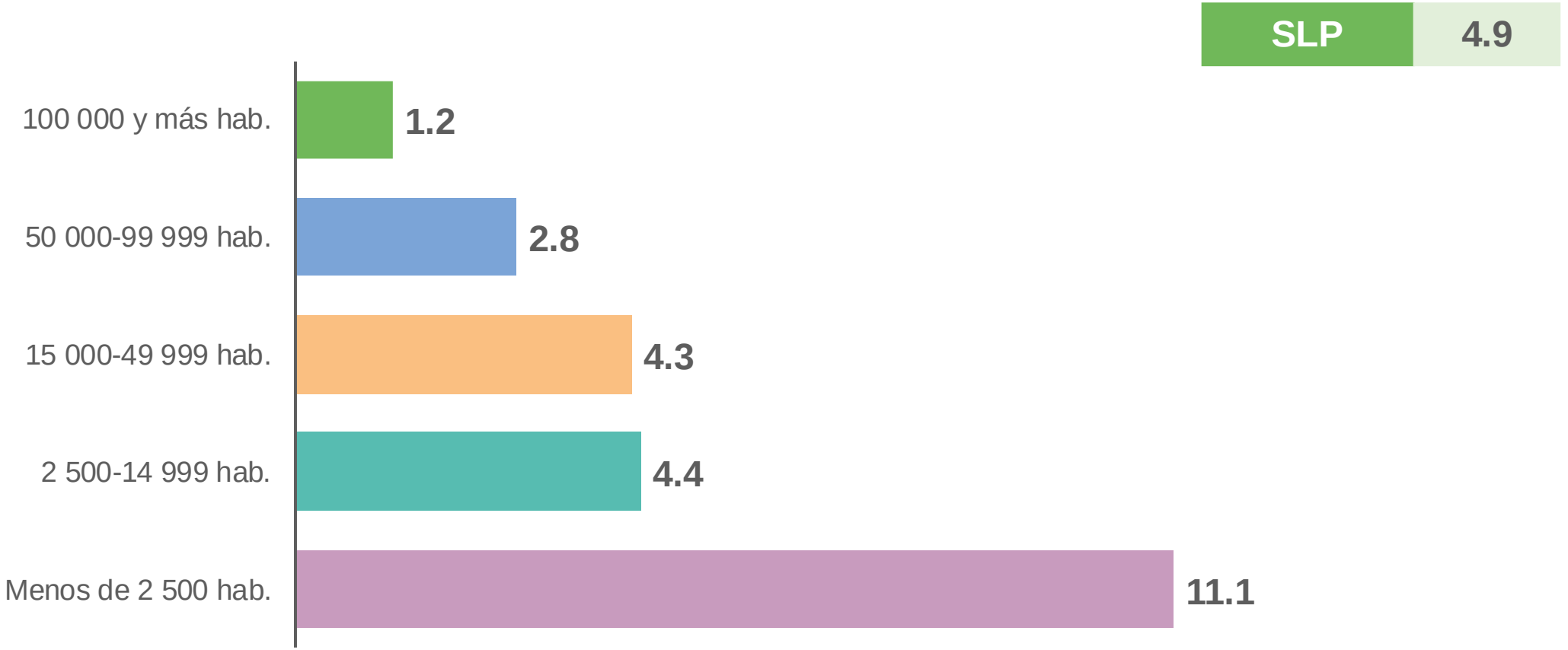

VIVIENDAS CON ENERGÍA ELÉCTRICA, 2000, 2010 Y 2020

2020	98.5%
2010	95.6%
2000	88.5%

Porcentaje de viviendas con energía eléctrica por tamaño de localidad

DISTRIBUCIÓN DE VIVIENDAS SEGÚN **DISPONIBILIDAD DE AGUA ENTUBADA, 2000, 2010 Y 2020**

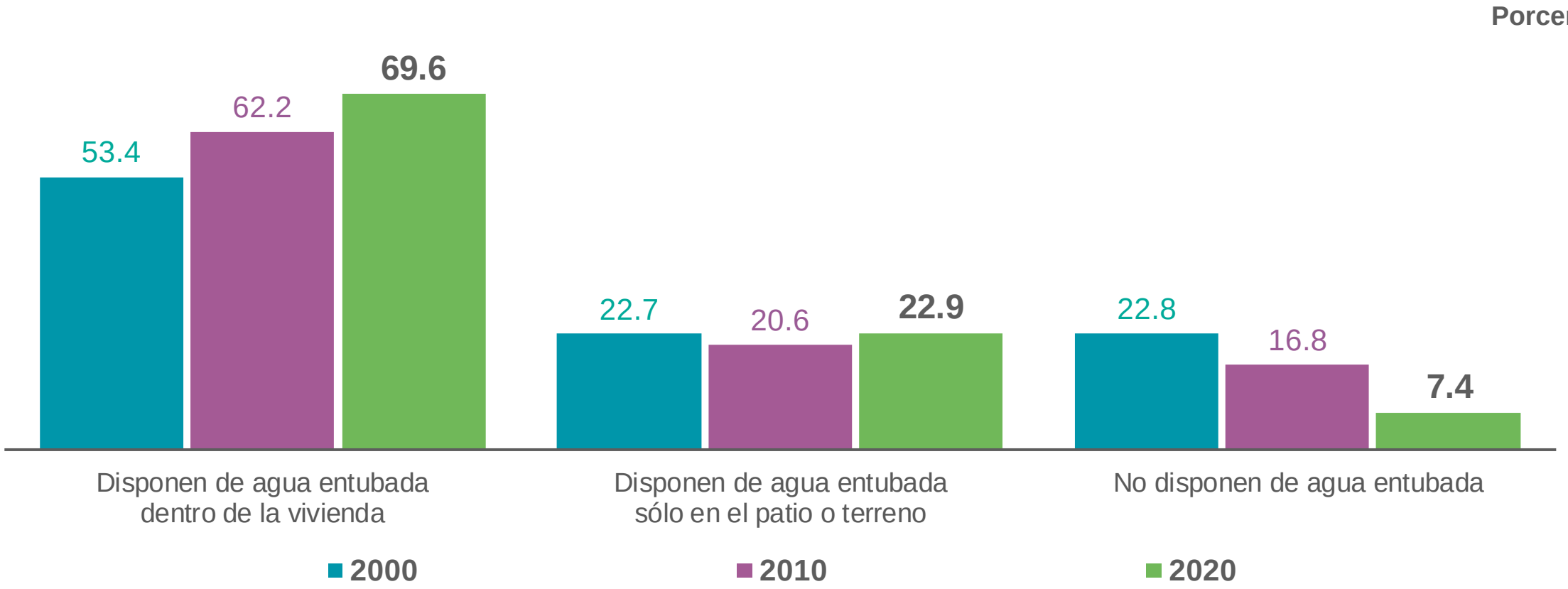

Nota: La distribución porcentual puede no sumar 100%, porque no se grafica el valor del No especificado.

DISTRIBUCIÓN DE VIVIENDAS SEGÚN DISPONIBILIDAD **DE DRENAJE Y LUGAR DE DESALOJO, 2000, 2010 Y 2020**

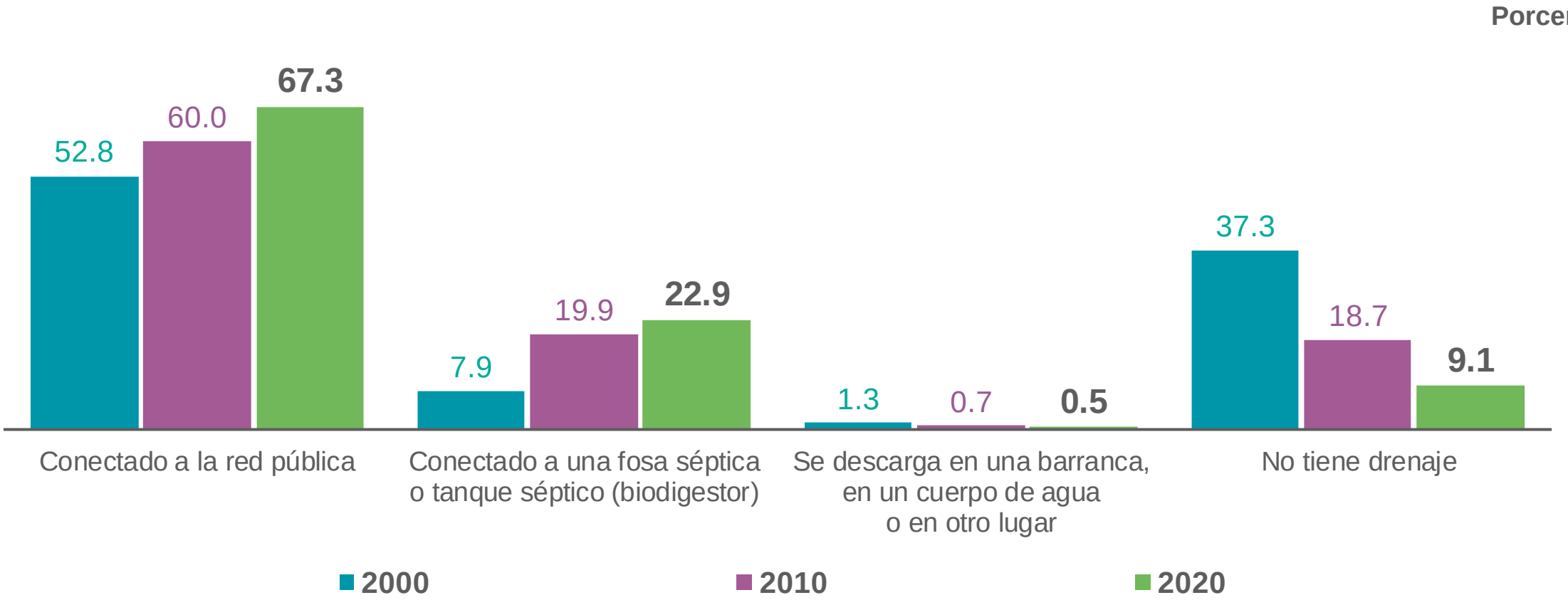

Nota: La distribución porcentual puede no sumar 100%, porque no se grafica el valor del No especificado.

PORCENTAJE DE VIVIENDAS QUE DISPONEN **DE EQUIPAMIENTO PARA ALMACENAR AGUA**

Disponen de equipamiento para almacenar agua	**77.1%**

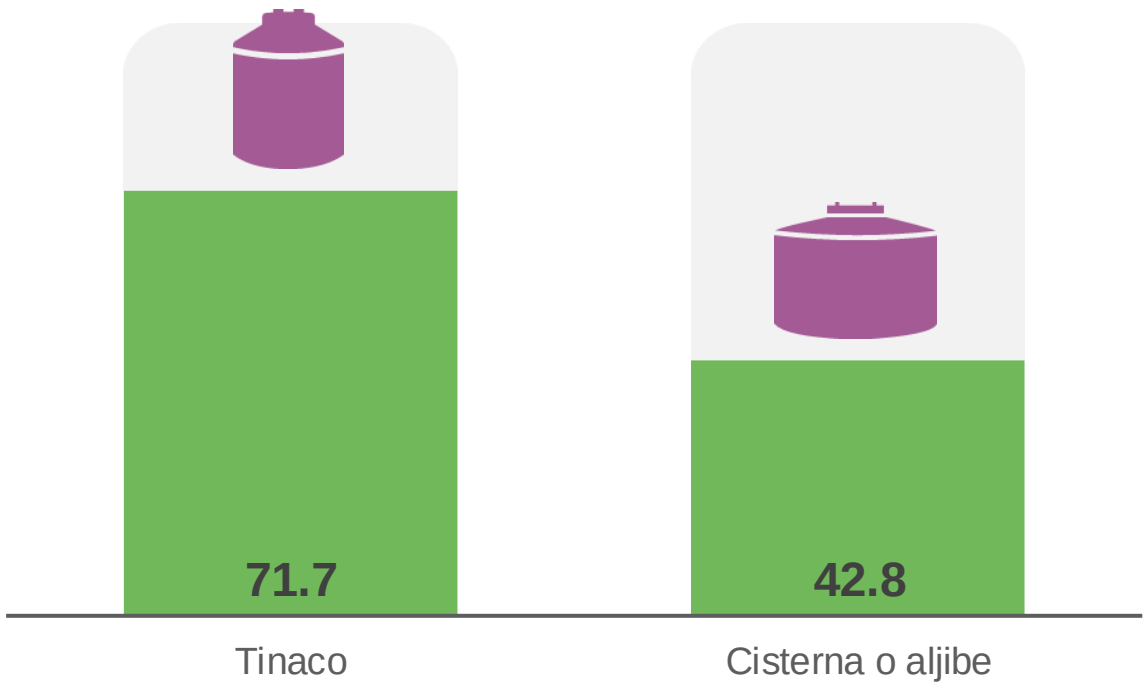

VIVIENDAS POR BIENES Y TECNOLOGÍAS **DE LA INFORMACIÓN Y DE LA COMUNICACIÓN (TIC) QUE DISPONEN, 2010 Y 2020**

Porcentaje

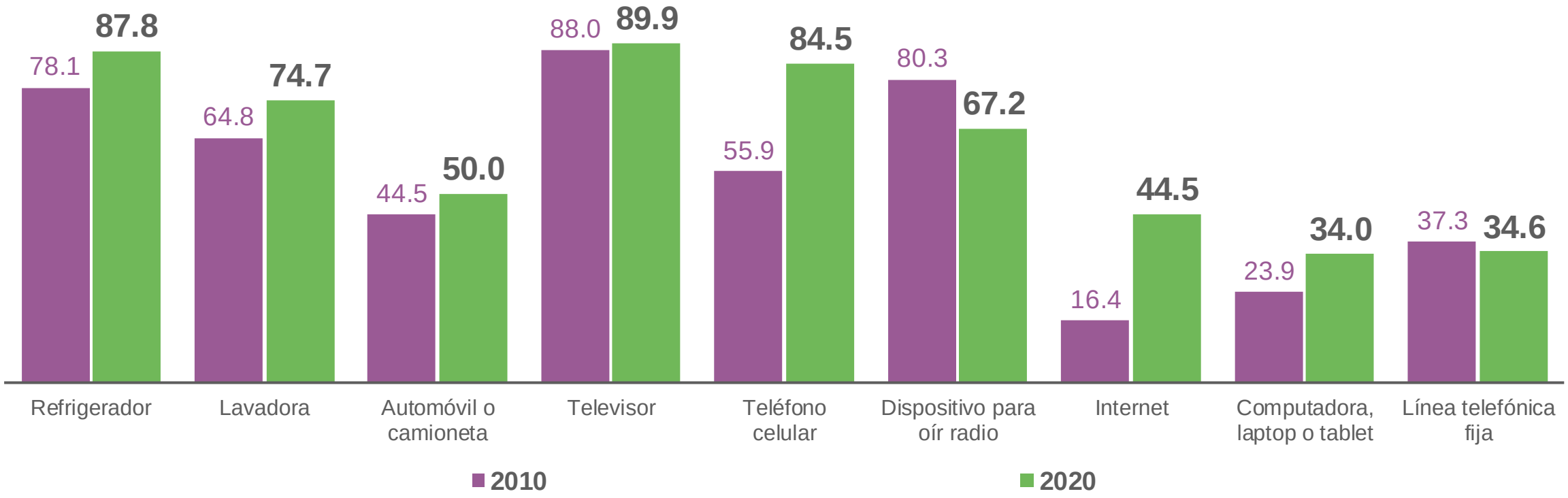

VIVIENDAS POR BIENES Y TECNOLOGÍAS **DE LA INFORMACIÓN Y DE LA COMUNICACIÓN (TIC) QUE DISPONEN**

Porcentaje

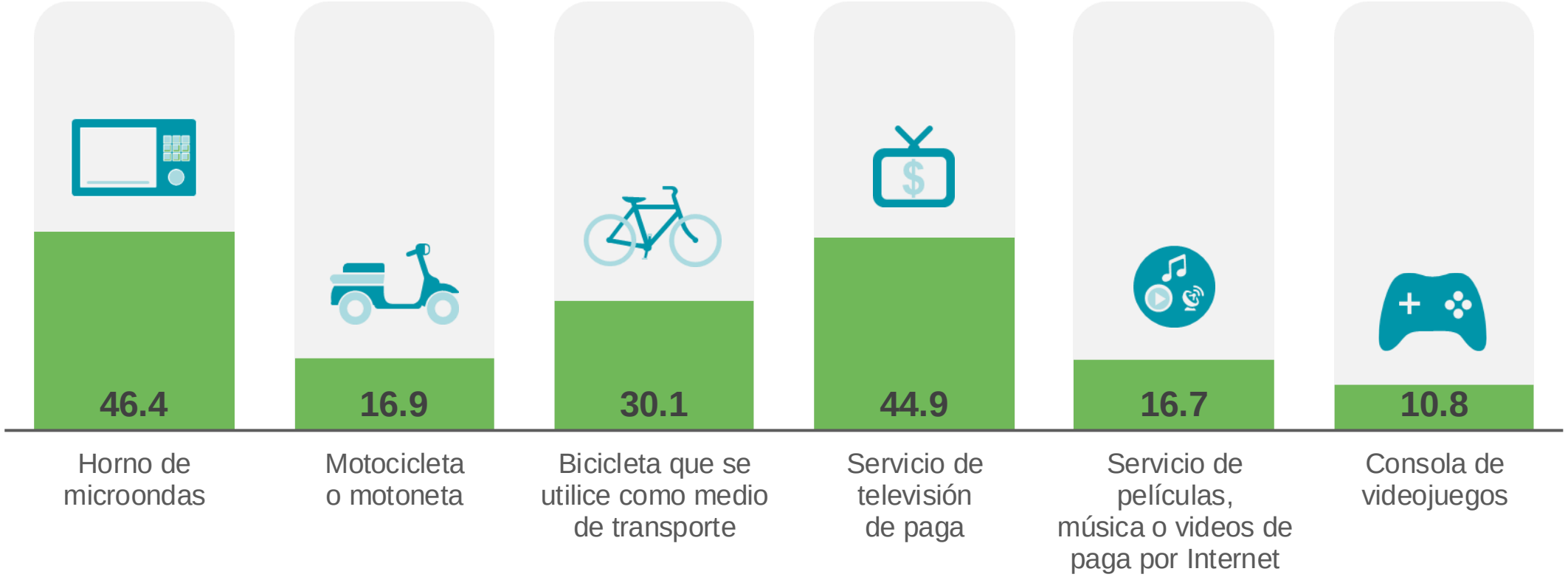

ETAPAS DE DIFUSIÓN

PRODUCTOS DE DIFUSIÓN, PRIMERA ETAPA

25 de enero de 2021

Resultados básicos

- Presentación de resultados.
- Panorama Sociodemográfico de México.
- Tabulados predefinidos del cuestionario básico.
- Tabulados interactivos (población y vivienda).
- Principales resultados por localidad.
- Principales resultados por AGEB y manzana urbana.
- Bases de datos ejemplo para acceso a microdatos.

PRODUCTOS DE DIFUSIÓN, PRIMERA ETAPA

25 de enero de 2021

Documentación

- Síntesis metodológica.
- Marco conceptual.
- Instrumentos de captación:
  - Cuestionario básico.
  - Listado de inmuebles.
- Manuales operativos.
- Clasificadores.
- Glosario.
- Acuerdo para realizar el Censo 2020.

PRODUCTOS DE DIFUSIÓN, SEGUNDA ETAPA

16 de marzo de 2021

Resultados complementarios

- Resultados del cuestionario ampliado.
- Sistema de Consulta de Información Censal (SCINCE).
- Tabulados interactivos (complementarios).
- Panorama Sociodemográfico por entidad federativa.
- Resultados de las características de las localidades y del entorno urbano.
- Resultados del cuestionario para Alojamientos de Asistencia Social.

PRODUCTOS DE DIFUSIÓN, SEGUNDA ETAPA

16 de marzo de 2021

Documentación

- Cuestionario ampliado.
- Diseño de la muestra.
- Características de las localidades, entorno urbano y alojamientos de asistencia social:
  - Síntesis metodológica.
  - Instrumentos de captación.

PRODUCTOS DE DIFUSIÓN, TERCERA ETAPA

A partir del segundo semestre de 2021

Productos temáticos específicos

- Publicaciones de grupos sociales específicos.

Durante 2022

- Inventario Nacional de Viviendas.

EFECTOS DE LA PANDEMIA COVID-19

CONTEXTO DE LA PANDEMIA COVID-19
DURANTE EL CENSO

27 de febrero	Primer caso confirmado en México-fase 1.
11 de marzo	OMS declara pandemia global.
14 de marzo	Inicia Jornada Nacional de Sana Distancia.
18 de marzo	Primera muerte por COVID-19 confirmada en México.
24 de marzo	Las autoridades decretan la fase 2 de la epidemia, que significa que se da contagio comunitario. Gobierno Federal suspende servicios no esenciales.
27 de marzo	Cierre del operativo de enumeración.
30 de marzo	Las autoridades de salud decretan el estado de emergencia sanitaria. Continúa la suspensión de actividades no esenciales. Nuevas medidas prohíben entrevistas cara a cara.
Junio - julio	Se retoman entrevistas cara a cara en cada entidad de acuerdo al semáforo sanitario.

EFECTOS DE LA PANDEMIA COVID-19
EN EL OPERATIVO DE ENUMERACIÓN

Temor adicional de los informantes, ahora al contagio	Sobre todo en la última semana de marzo, incremento en no respuesta e incluso algunas agresiones a entrevistadores.
Medidas de higiene y sana distancia para el personal	Desde mediados de marzo, distribución de recursos al personal que visita las viviendas para adquirir cubrebocas, gel antibacterial o jabón para manos.
Mayor rotación de personal	Los últimos días de la enumeración se presentaron algunas ausencias de personal, se retiró personal del grupo de riesgo y aislamiento de equipos de trabajo como medida preventiva.

EFECTOS DE LA PANDEMIA COVID-19

- La pandemia del COVID-19 afectó tanto el operativo de captación de información como el trabajo de gabinete del Censo 2020.
- Se tuvieron que reprogramar y suspender distintas etapas del censo y obligó al INEGI a adaptarse a las situaciones que cada día se presentaban.
- En todo momento se priorizó la seguridad del personal, así como de la población en general.
- Aunque se le dio mayor impulso a la autoenumeración, no se obtuvo la respuesta que se esperaba.

INEGI

2020 censo de Población y Vivienda

¡GRACIAS!

¡CONSÚÚÚÚLTALOS!

Conociendo
México

800 111 46 34 • www.inegi.org.mx • atencion.usuarios@inegi.org.mx

INEGIInforma