



Censo Nacional de Gobiernos Estatales 2023

Presentación de resultados generales



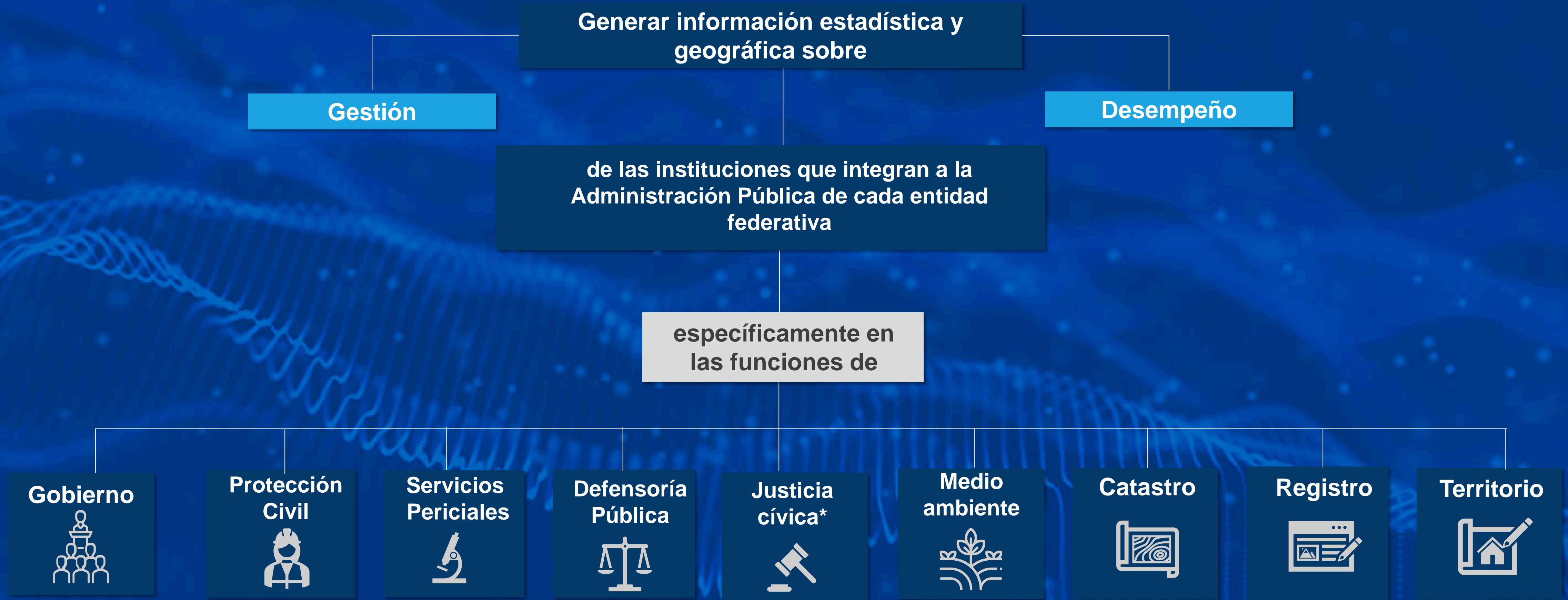
1 de septiembre de 2023

Actualización: 6 de septiembre de 2023

Aspectos metodológicos y conceptuales



Objetivo general



Su finalidad es vincular los datos con el quehacer gubernamental dentro del proceso de diseño, implementación, monitoreo y evaluación de las políticas públicas de alcance nacional en los referidos temas.

*Únicamente para el caso de la Ciudad de México

Aspectos metodológicos



Población objetivo:

Gobierno (ámbito estatal)

Periodicidad:

Anual

Cobertura geográfica:

Nacional (desglose por entidad federativa)

Cobertura temporal:

2022 y 2023, este último solo para las preguntas que solicitan datos al momento de la aplicación del cuestionario.

Unidad de análisis:

- Secretaría de Gobierno u homóloga
- Secretaría de Finanzas u homóloga
- Secretaría de Desarrollo Social u homóloga
- Secretaría de Transparencia y Rendición de Cuentas u homóloga
 - Secretaría de la Contraloría u homóloga
 - Institución o unidad administrativa de servicios postpenales
- Institución o unidad administrativa de supervisión de beneficios preliberacionales
 - Institución o unidad administrativa de tránsito y vialidad
 - Unidad Estatal de Protección Civil u homóloga
- Institución o unidad administrativa encargada de los servicios periciales y/ o servicio médico forense
 - Institución o unidad administrativa de defensoría pública o defensoría de oficio
 - Consejería Jurídica y de Servicios Legales de la Ciudad de México.*
 - Oficina catastral u homóloga
- Instituto de Planeación, Ordenamiento Territorial, Desarrollo Urbano, Planeación Urbana u homólogo
 - Registro Público de la Propiedad u homólogo
 - Secretaría de Medio Ambiente u homóloga

Censo Nacional de Gobiernos Estatales 2023

Periodo de levantamiento:

Del 13 de marzo al 21 de julio de 2023.

Nota: Este programa de información da continuidad a la serie estadística generada por el Censo Nacional de Gobierno, Seguridad Pública y Sistema Penitenciario Estatales (CNGSPSPE) de 2011 a 2020, específicamente en el tema de Gobierno. A partir de la edición 2021, el CNGSPSPE se separó en tres programas estadísticos, a saber: Censo Nacional de Gobiernos Estatales (CNGE); Censo Nacional de Seguridad Pública Estatal (CNSPE), y Censo Nacional de Sistemas Penitenciarios Estatales (CNSIPEE).

*La unidad de análisis se incorpora a partir de la edición 2023 del CNGE.

Temática censal



Módulo 1. Administración Pública de la entidad federativa

- Sección I. Estructura organizacional, recursos y ejercicio de funciones específicas
- Sección II. Trámites y servicios
- Sección III. Programas sociales
- Sección IV. Transparencia, acceso a la información pública y protección de datos personales
- Sección V. Control interno y anticorrupción
- Sección VI. Participación ciudadana
- Sección VII. Contrataciones públicas
- Sección VIII. Servicios postpenales y servicios para personas adolescentes egresadas y/ o en tratamiento externo
- Sección IX. Libertad condicionada
- Sección X. Tránsito y vialidad
- Sección XI. Alojamientos de asistencia social
- Sección XII. Administración de archivos y gestión documental

Módulo 2. Protección civil

- Sección I. Marco normativo y programático
- Sección II. Estructura organizacional y capacidad operativa
- Sección III. Recursos humanos
- Sección IV. Recursos presupuestales
- Sección V. Capacitación y difusión
- Sección VI. Consejo o Comité de Protección Civil u homólogo
- Sección VII. Atlas de Riesgos
- Sección VIII. Fomentos de la autoprotección civil
- Sección IX. Eventos atendidos

Módulo 3. Servicios periciales

- Sección I. Estructura organizacional y recursos
- Sección II. Ejercicio de la función de los servicios periciales
- Sección III. Ejercicio de la función del servicio médico forense

Módulo 4. Defensoría pública

- Sección I. Estructura organizacional y recursos
- Sección II. Ejercicio de la función de defensoría pública
- Sección III. Ejercicio de la función de asesoría jurídica

Temática censal



Módulo 5. Justicia cívica

- Sección I. Infraestructura
- Sección II. Recursos humanos
- Sección III. Ejercicio de la función
- Sección IV. Probables personas infractoras fallecidas

Módulo 6. Medio ambiente

- Sección I. Presupuesto de la dependencia estatal a cargo de la gestión del medio ambiente
- Sección II. Agua, drenaje y tratamiento de aguas residuales municipales
- Sección III. Suelo, uso del suelo y edificaciones
- Sección IV. Residuos
- Sección V. Energía
- Sección VI. Atmósfera
- Sección VII. Biodiversidad y ecosistemas
- Sección VIII. Cambio climático
- Sección IX. Asentamientos humanos, ciudades resilientes y sostenibles
- Sección X. Educación ambiental
- Sección XI. Procuración de justicia ambiental
- Sección XII. Compras verdes
- Sección XIII. Administración Pública sostenible
- Sección XIV. Transporte y movilidad urbana
- Sección XV. Otros temas no considerados en los apartados anteriores
- Sección XVI. Gobierno, medio ambiente y sector productivo
- Sección XVII. Auditorías ambientales
- Sección XVIII. Certificación ambiental
- Sección XIX. Monitoreo ambiental

Módulo 7. Catastro, registro y territorio

- Sección I. Catastro
- Sección II. Registro público de la propiedad
- Sección III. Planeación y gestión territorial

Resultados generales



Geografía y Medio ambiente





Catastro



Actividad catastral y su gestión



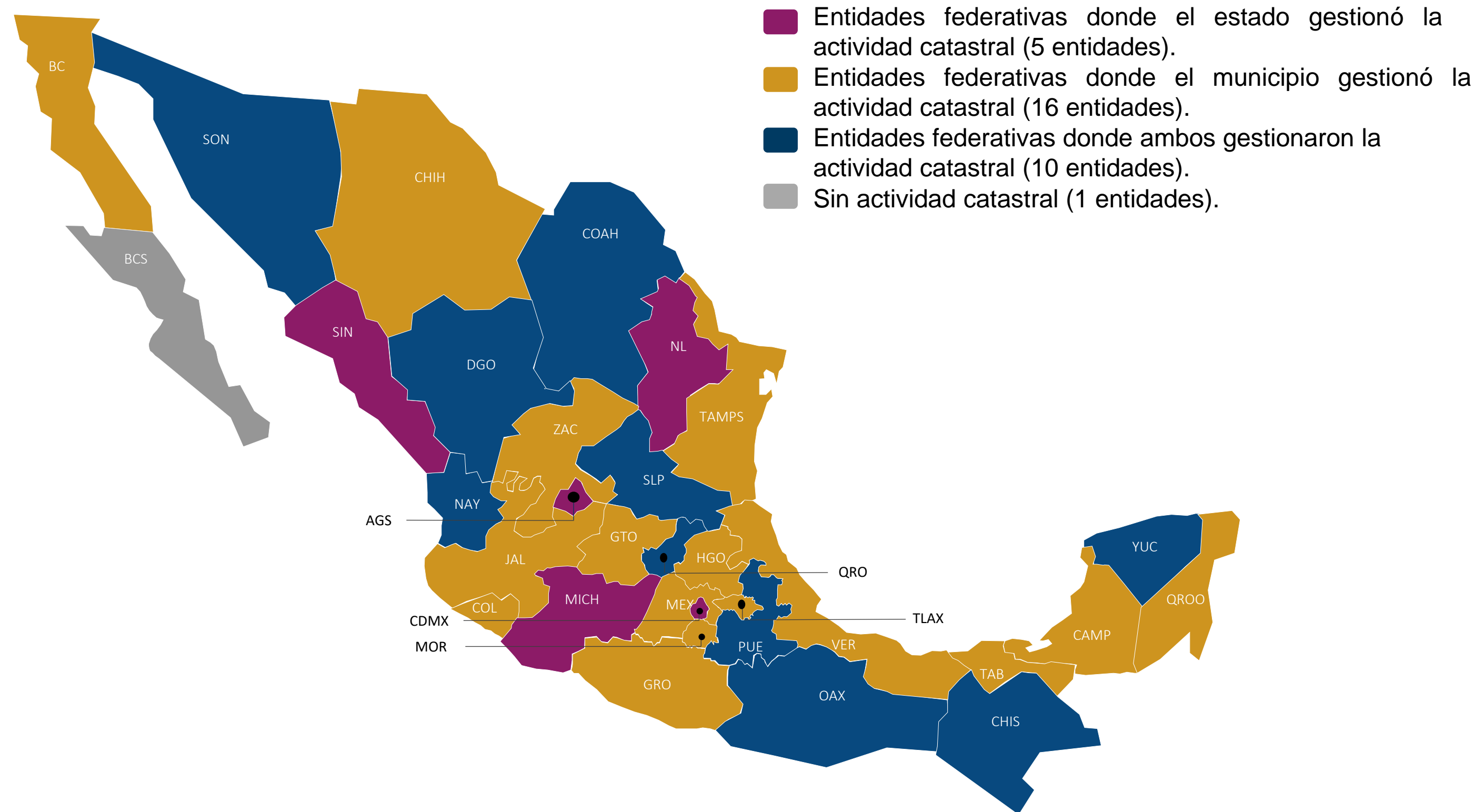
935 Municipios donde el Estado gestiona la actividad catastral

1 129 Municipios que gestionaron directamente su catastro

Nota 1: Baja California Sur no tiene dependencia estatal catastral por lo que sus 5 municipios no participan en este Censo.

Nota 2: 406 municipios no tuvieron actividad catastral.

Actividad catastral y su gestión, según entidad federativa



Nota: Baja California Sur no tiene dependencia estatal catastral.

Las actividades anteriores fueron realizadas por:



De los cuales sus principales características fueron:

Régimen de contratación

Base o sindicalizado 56.2 %

Escolaridad

Licenciatura 60.9 %

Rango de edad

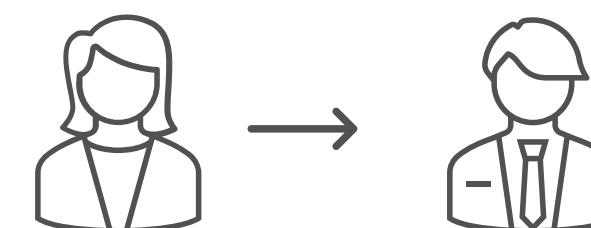
35 a 39 años 13.1 %

Que realizaron:

1 817 608

Trámites o servicios

Trámites o servicios más recurrentes



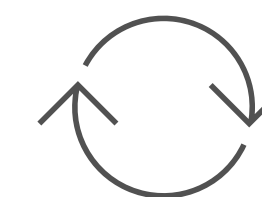
Cambio de propietario

25.7 %



Avalúos catastrales

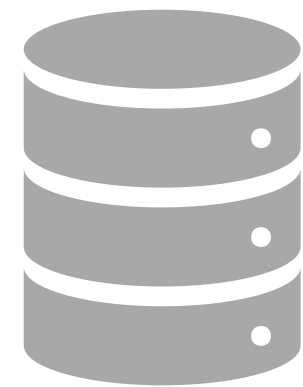
22.1 %



Actualización de información catastral

15.1 %

Pedios registrados en padrón y cartografía catastral



35 508 013

**Total de predios
en padrón**

Padrón

1.1 %

Públicos

86.8 %

Privados

12.1 %

Sin clasificación



Cartografía

70.1 %

De los predios en padrón se encuentran en cartografía y se dividen en:

1.2 %

Públicos


63.5 %

Privados

35.3 %

Sin clasificación

Impuesto predial



62 %

Porcentaje de recaudación por concepto del impuesto predial

De los **433** municipios/demarcaciones territoriales donde la administración pública estatal cobró el impuesto predial, el **59.8 %** de ellos fue por la existencia de convenios de coordinación fiscal.

Convenio de coordinación fiscal, según entidad federativa



Nota: Baja California Sur no tiene dependencia estatal catastral.



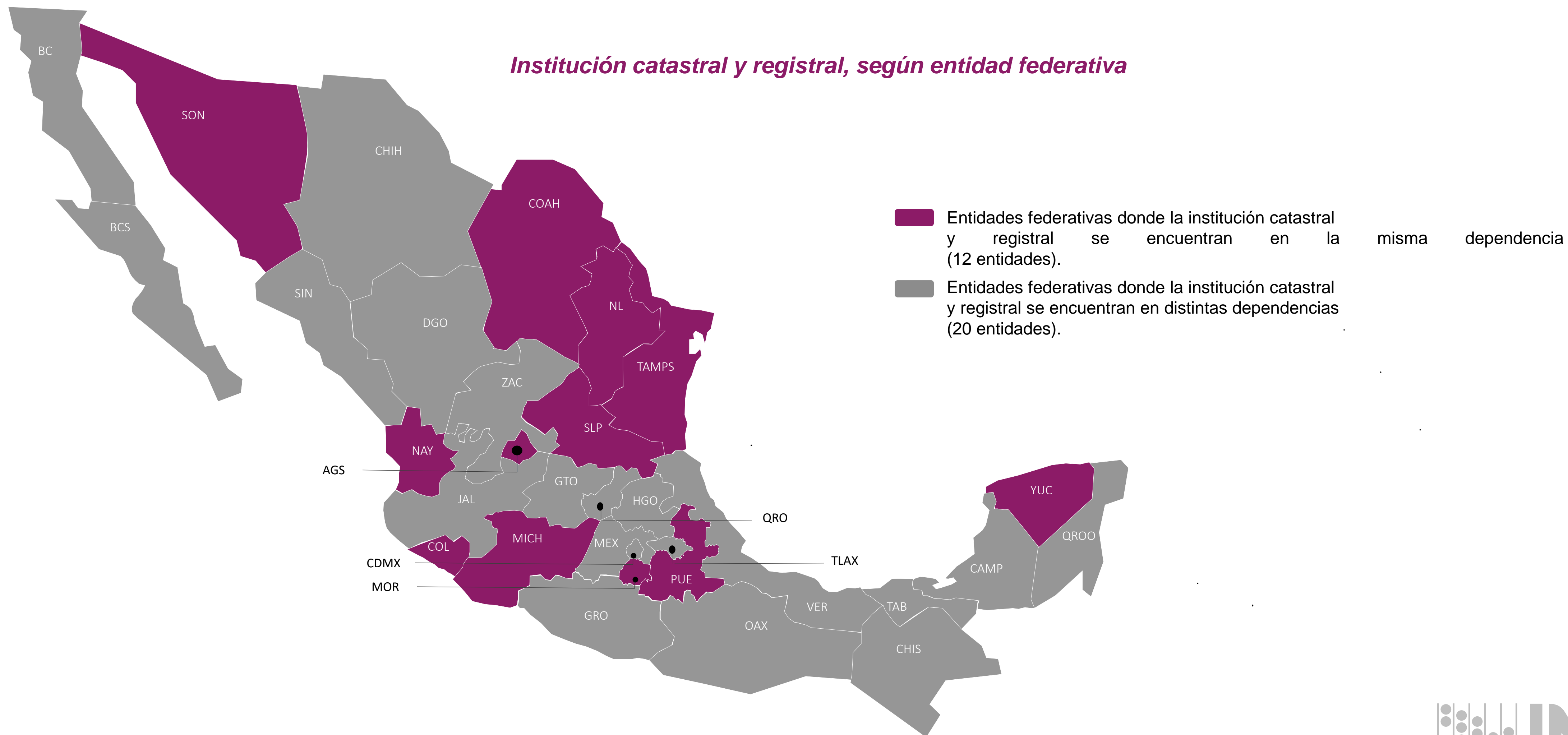
Registro público de la propiedad




Vinculación Catastro - Registro Público de la Propiedad



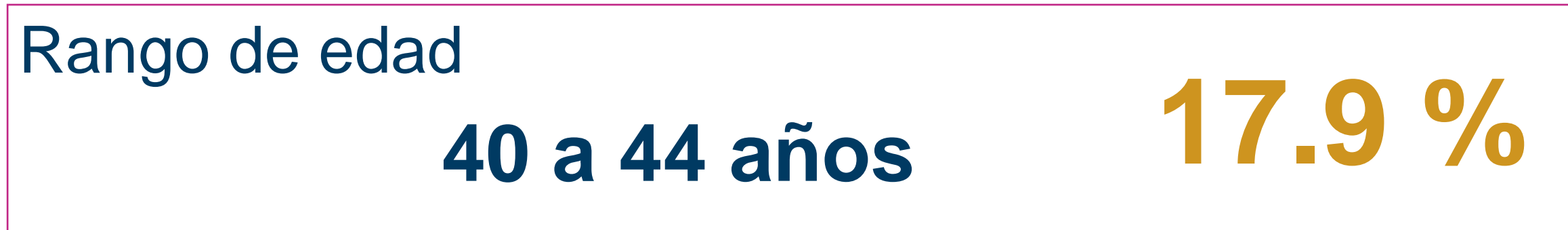
De las **32** entidades federativas, en **12** la institución catastral y registral se encuentran en una misma dependencia.



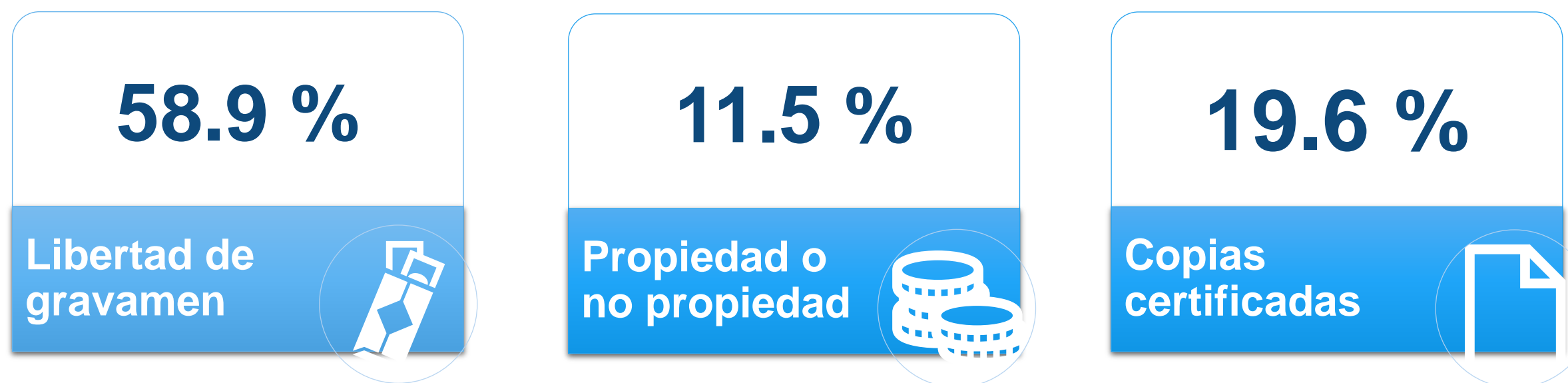
Las actividades son realizadas por:



De los cuales sus principales características fueron:



En ese mismo periodo, se realizó la emisión de **2 686 712 certificados**, los tres más recurrentes son:



Entidades federativas que implementaron alertas inmobiliarias



Uso del folio real físico y folio real electrónico



Folio real físico

Cantidad **5 237 546**



Folio inmobiliario	5 229 935
Folio mobiliario	3
Folio de persona moral de carácter civil	7 608

Folio real electrónico

Cantidad **31 143 063**



Folio inmobiliario	29 497 182
Folio mobiliario	27 046
Folio de persona moral de carácter civil	136 494
Otros	402 823
Sin clasificación	1 079 518

Portal de Internet y servicios



Con la modernización de las instituciones, **29** dependencias han puesto al alcance de sus usuarios portales de Internet para consultas, trámites y servicios.

Entidades federativas donde existió un portal de Internet

(29 entidades)



Trámites/ servicios más frecuentes realizados en el portal de Internet

24

Consulta de estatus del trámite

21

Consulta de requisitos de trámites y servicios

20

Consulta de antecedentes registrales



Planeación y gestión territorial



Actividades en materia territorial y personal destinado



Cantidad de entidades según actividad territorial realizada



32

Planeación urbana



32

Desarrollo urbano




32

Ordenamiento territorial



Planeación urbana



784



Desarrollo urbano

521



Ordenamiento territorial

2 194

Régimen de contratación

Base o sindicalizado

55.8 %

Escolaridad

Licenciatura

43. %

Rango de edad

60 o más años

15.7 %

Principales instrumentos de planeación y comités



Las entidades federativas contaron con los siguientes instrumentos para la gestión del territorio:

Instrumentos de planeación

Atlas de riesgos estatal

28

Plan o programa estatal de desarrollo urbano

28

Programa sectorial en materia de desarrollo urbano y ordenamiento territorial

26



Existencia de un consejo/comité estatal de ordenamiento territorial y desarrollo urbano

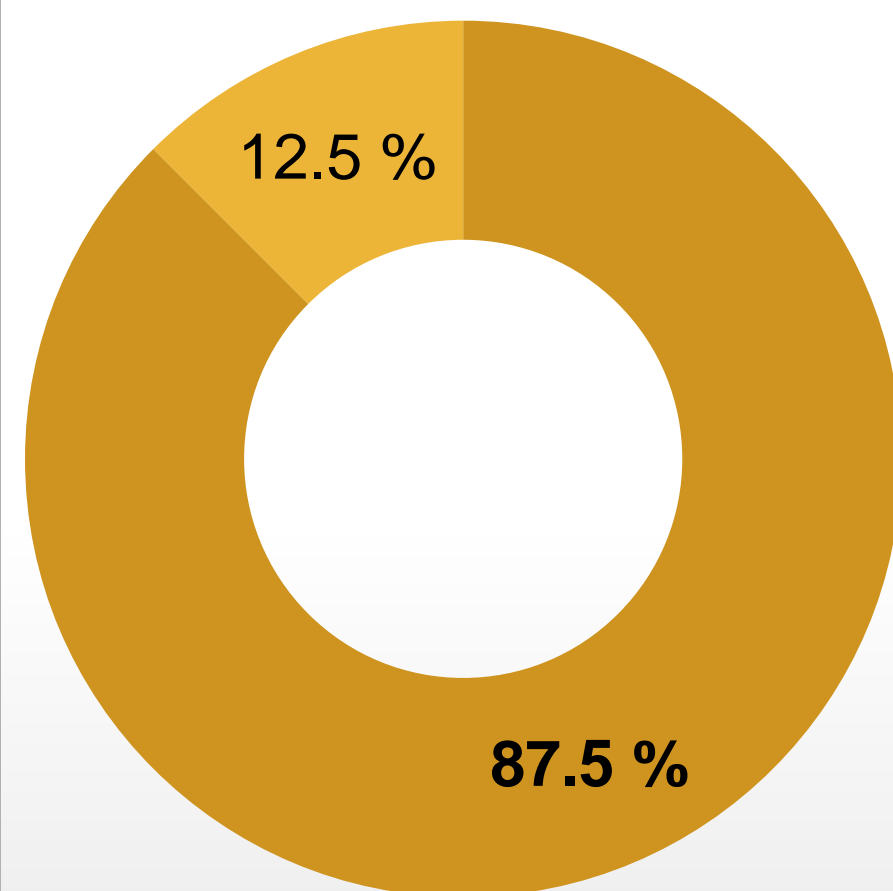
De las **32** entidades federativas, **27** señalaron la **existencia** de un consejo o comité estatal de ordenamiento territorial y de desarrollo urbano. Las entidades de Campeche, Guanajuato, Nayarit, Sonora y Tamaulipas reportaron **no** tener dicho consejo o comité.



Asentamientos humanos irregulares



Porcentaje de entidades con atención a los asentamientos humanos irregulares



- Entidades con atención a los asentamientos humanos irregulares
- Entidades sin atención a los asentamientos humanos irregulares



Principales acciones implementadas



Brindar asesorías

Dar opiniones

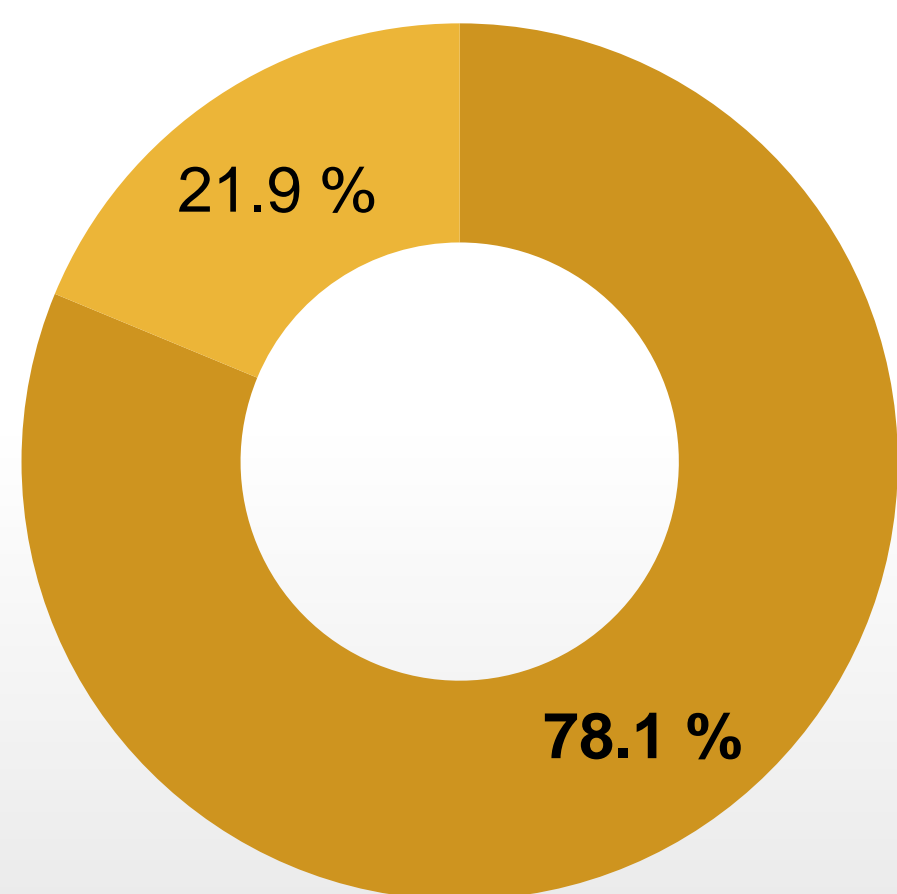
Regularización de la tenencia de la tierra



Asentamientos humanos en zonas de riesgo




Porcentaje de entidades con atención a los asentamientos humanos en zonas de riesgo



- Entidades con atención a los asentamientos humanos en zonas de riesgo
- Entidades sin atención a los asentamientos humanos en zonas de riesgo



Principales acciones implementadas



Medio Ambiente



1483



Presupuesto

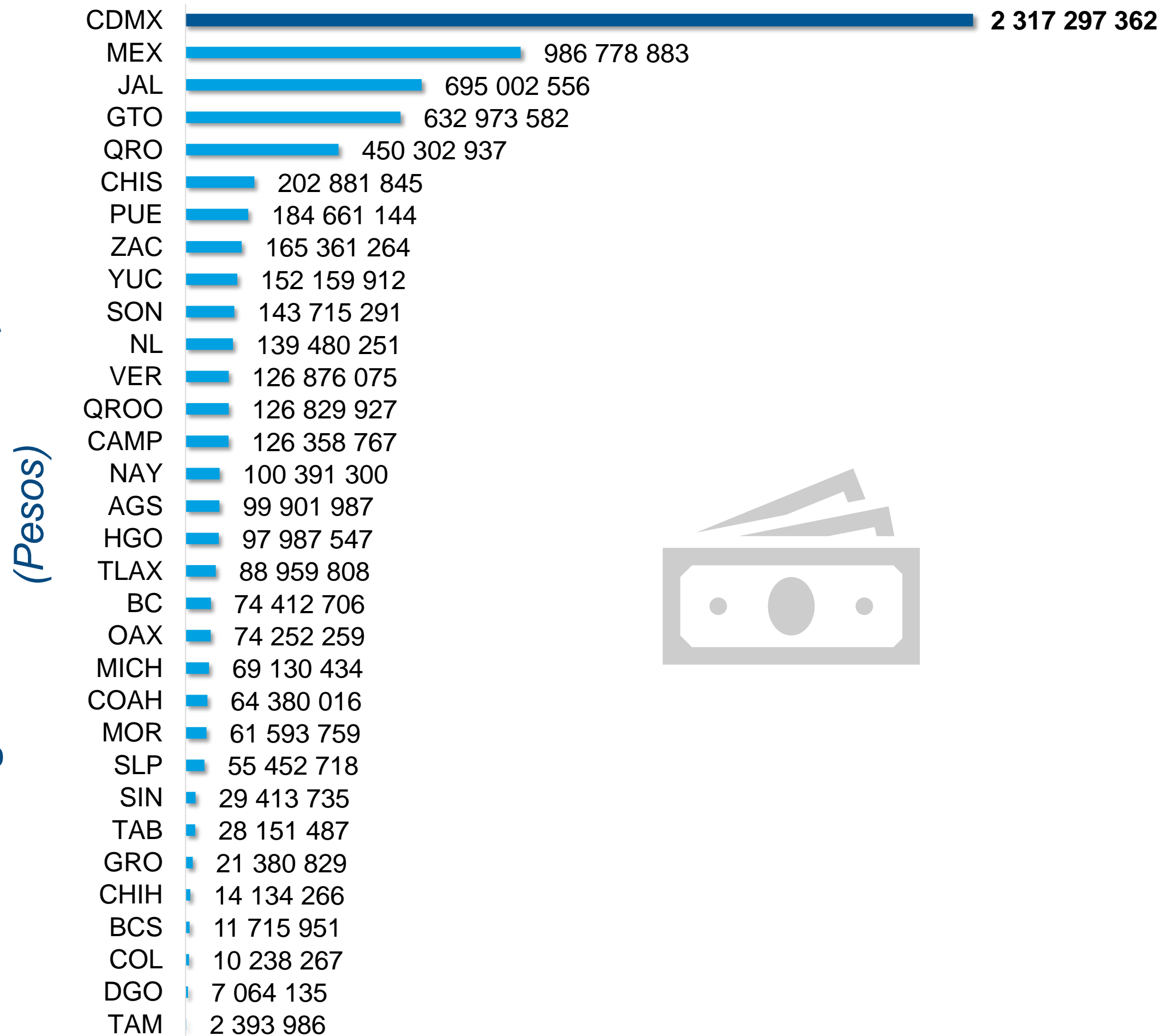


Presupuesto ejercido por la dependencia encargada de la gestión ambiental

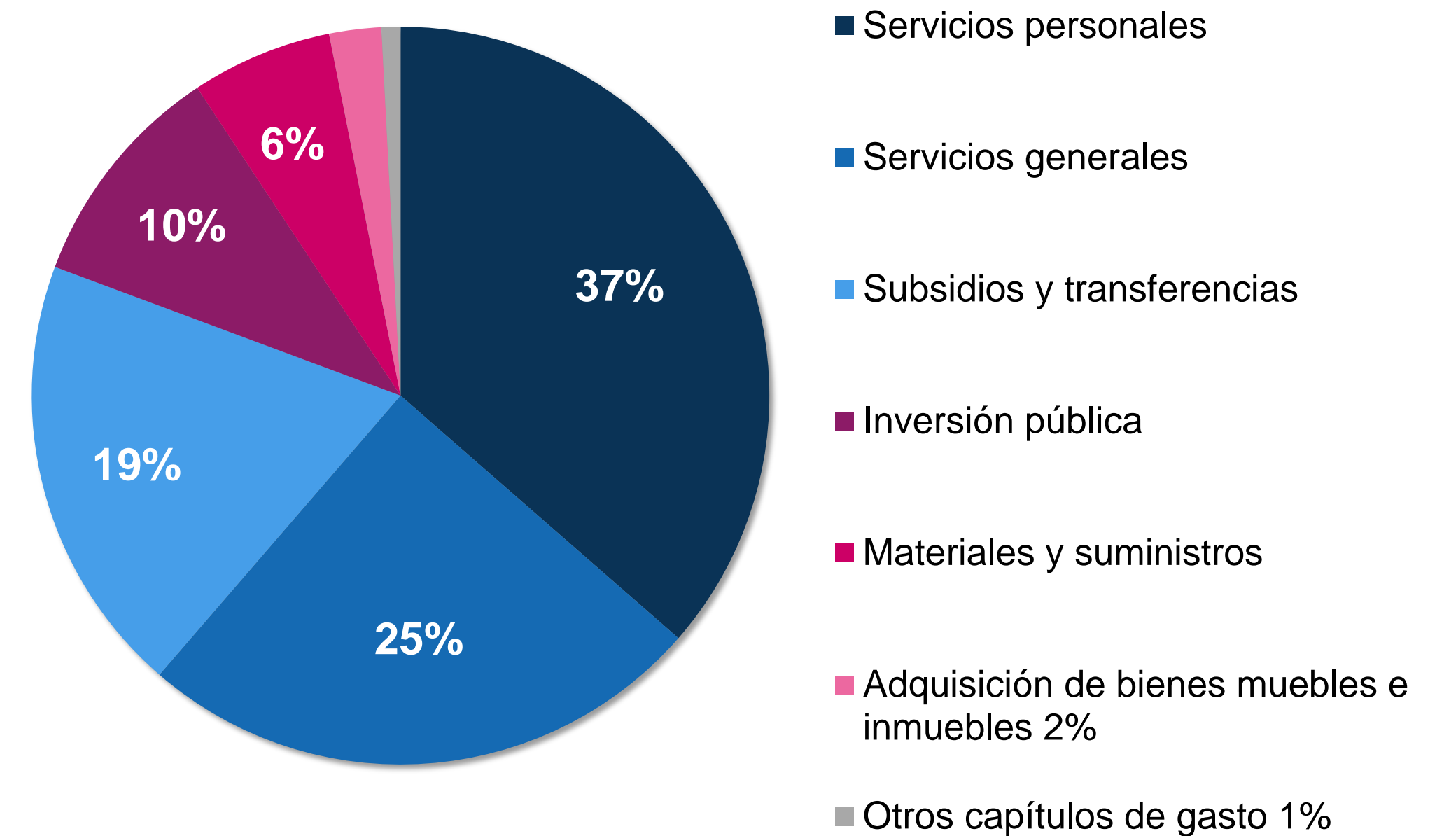


Al cierre del año **2022**, el **presupuesto ejercido** por las dependencias encargadas de la gestión ambiental a nivel nacional durante **2022** fue de **7 361 634 986 pesos**. **Ciudad de México** fue la entidad que ejerció mayor presupuesto, mientras que **Tamaulipas** ejerció menor presupuesto.

Presupuesto ejercido por las administraciones públicas estatales en materia de gestión ambiental, según entidad federativa, 2022



Distribución porcentual del presupuesto ejercido por las administraciones públicas estatales en materia de gestión ambiental, según capítulo de gasto, 2022





Programas estatales aplicados bajo un enfoque de sustentabilidad

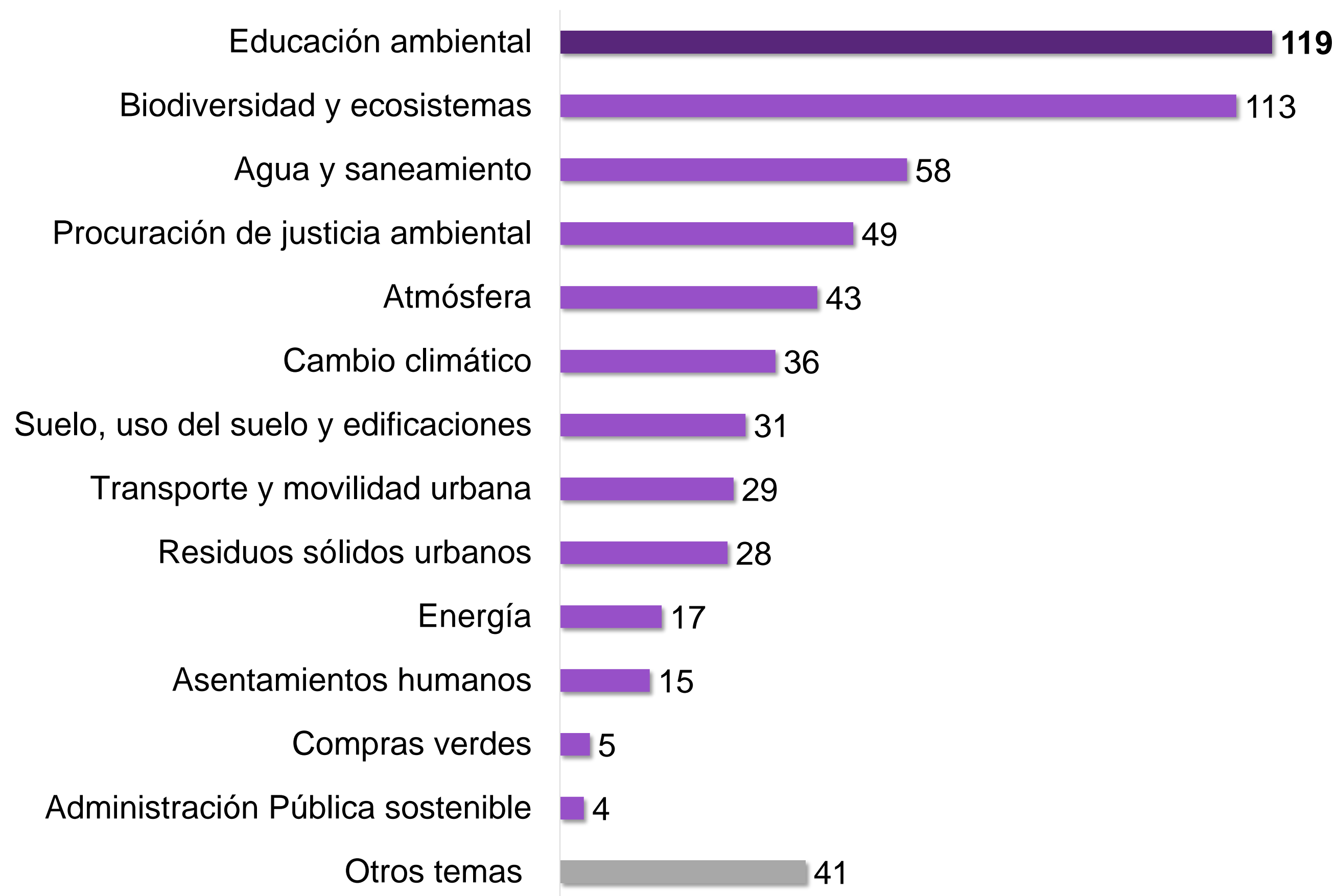


Programas estatales realizados bajo un enfoque de sostenibilidad



Sobre la aplicación de programas por parte de las administraciones públicas estatales, durante **2022**, **educación ambiental** fue la materia de mayor frecuencia al registrar **119** programas de un conjunto de **588**.

Programas aplicados por las administraciones públicas estatales, según materia, 2022

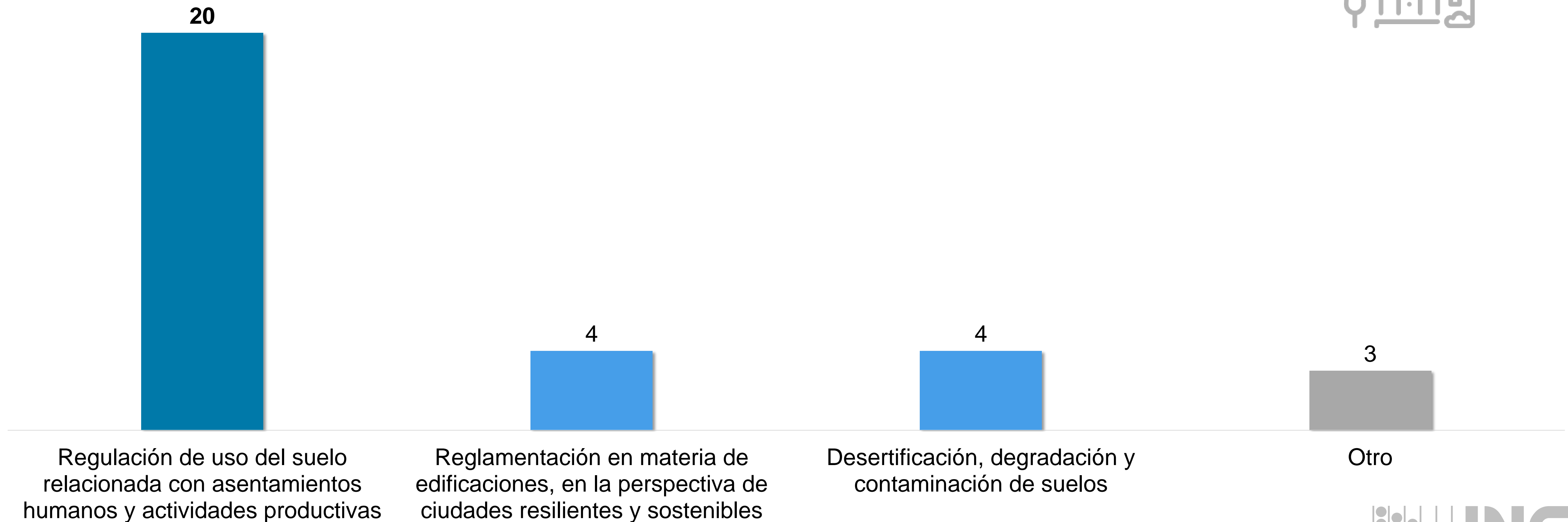


Programas en materia de suelo, uso del suelo y edificaciones



Al cierre de **2022**, las administraciones estatales registraron un total de **31** programas aplicados en materia de suelo. De estos, **20** fueron relacionados al **uso de suelo en asentamientos humanos y actividades productivas**.

Programas aplicados por las administraciones estatales en materia de suelo, uso del suelo y edificaciones, 2022



Planes de manejo de residuos de manejo especial



Al cierre de **2022**, se registraron **85** programas de manejo de residuos de manejo especial, de los cuales, la mayoría fueron relacionados a los **residuos de tiendas departamentales o centros comerciales generados en grandes volúmenes**, con **22**.

Planes de manejo de residuos de manejo especial aplicados por las administraciones estatales, por tipo de residuo, 2022

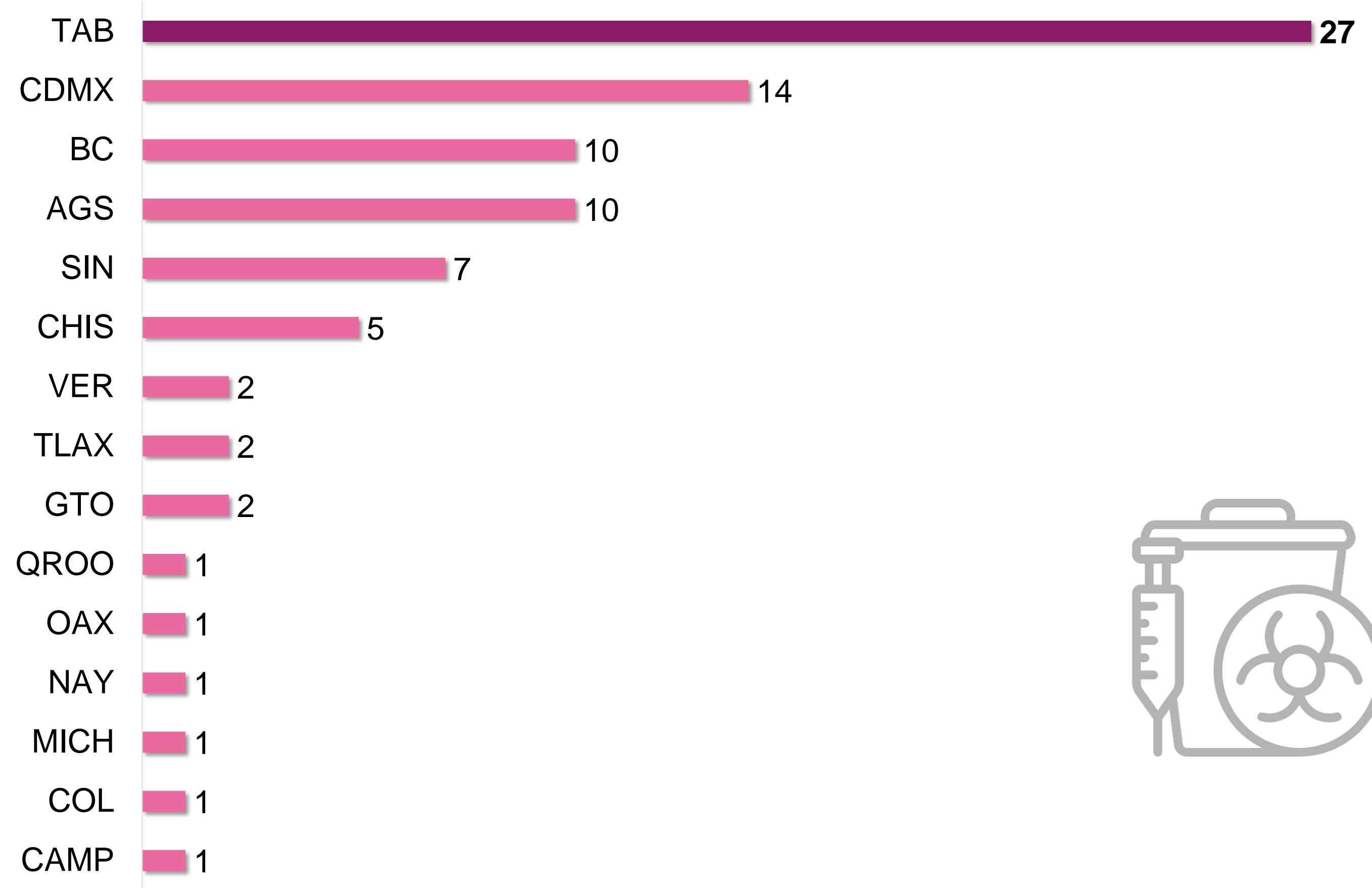


Planes de manejo especial por entidad federativa



Los **85** programas de manejo de residuos de manejo especial fueron registrados por **15** estados. La entidad que tuvo mayor número fue **Tabasco**, con un total de **27** planes registrados.

Planes de manejo de residuos de manejo especial aplicados por las administraciones estatales, según entidad federativa, 2022

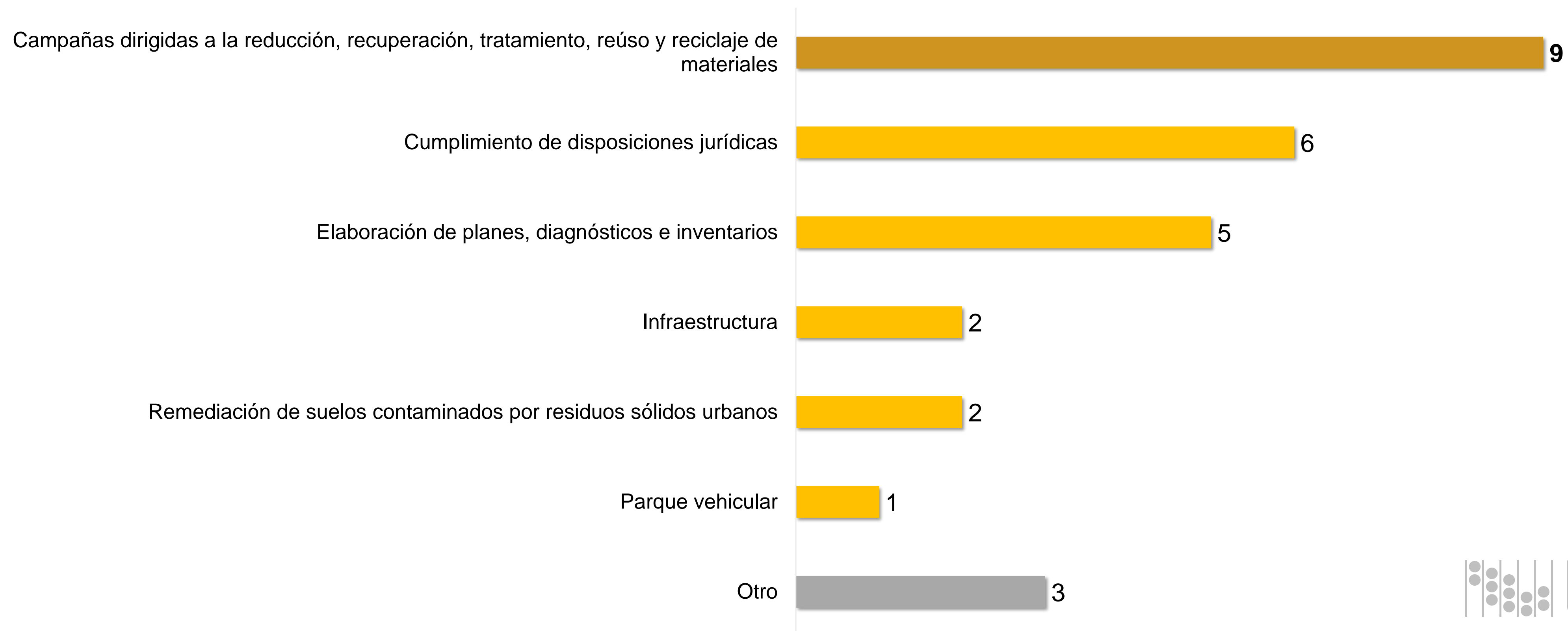


Programas en materia de residuos sólidos urbanos



Sobre la aplicación de programas por parte de las administraciones públicas estatales, durante **2022**, el rubro ***campañas dirigidas a la reducción, recuperación, tratamiento, reúso y reciclaje de materiales*** fue el de mayor frecuencia al registrar **9** programas de un total de **28**.

Programas aplicados por las administraciones estatales, según materia de residuos sólidos urbanos, 2022

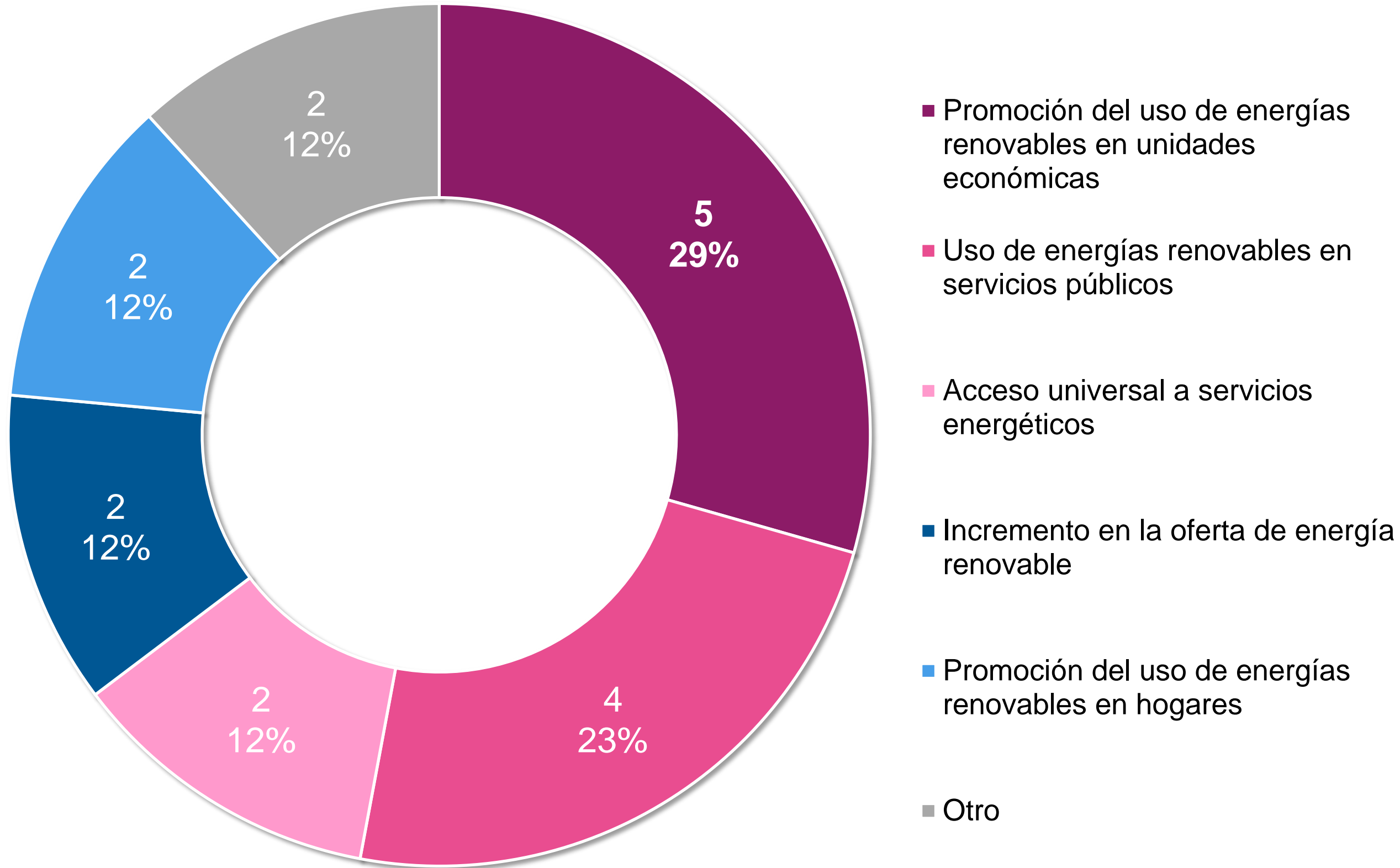


Programas en materia de energía



En materia de energía se reportaron **17** programas, de los cuales los enfocados a la **promoción del uso de energías renovables en unidades económicas** tuvieron la mayor proporción con una participación del **29 por ciento**.

Programas aplicados por las administraciones estatales, según materia de energía, 2022



Conociendo México

800 111 46 34
www.inegi.org.mx
atencion.usuarios@inegi.org.mx

    **INEGI** Informa

Productos y documentos del CNGE 2023



Los productos y documentos derivados del CNGE 2023 que el INEGI pone a disposición de los usuarios son los siguientes:

- Presentación de resultados
- Cuestionarios
- Glosario
- Documento de diseño
- Tabulados predefinidos
- Datos abiertos
- Metadatos

Estos productos pueden ser consultados en el sitio de Internet del Instituto.

<https://www.inegi.org.mx/programas/cnge/2023/>