






Procedimiento para las localidades urbanas con caserío disperso (manzanas 800)



INSTITUTO NACIONAL
DE ESTADÍSTICA Y GEOGRAFÍA

Procedimiento para las localidades urbanas con caserío disperso (manzanas 800)

1. Selecciona de tu carga de trabajo la manzana 800 del AGEB urbano. Selecciona la opción  *Iniciar manzana*.
2. Enseguida la manzana se identificará con un triángulo y le crearás sus frentes de manzana. Luego continuarás con la rutina .
3. Enseguida oprimirás el botón *Continuar Manzana* . Podrás puntear dentro del triángulo los establecimientos tantas veces como establecimientos haya.

